Tillbaka

Årssammanfattning 2014

Vädret **2014** dag för dag

Föregående år

Nästa år

Genom tiderna

Flood Watch Kristianstad

Mintemperatur
-11,1 °C
(den 29/12 2014)

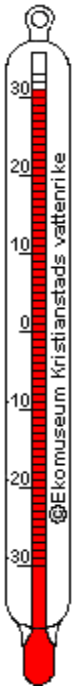

Maxtemperatur
31,4 °C
(den 29/7 2014)

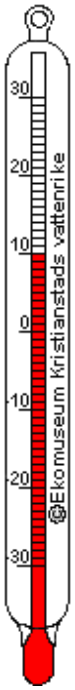

Medeltemperatur
10,4 °C

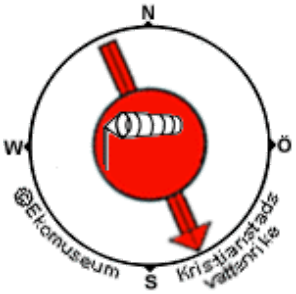

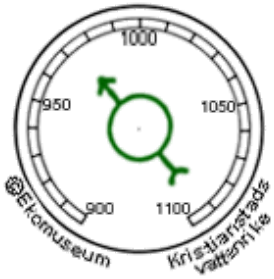



Årsnederbörd
778,5 mm

Maxvind
Nordnordvästlig hård vind 17,4 m/s
(den 15/3 2014)
(beskrivning)

Lägsta lufttryck
978,8 hPa
(den 12/12 2014)

Högsta lufttryck
1036,4 hPa
(den 11/3 2014)

Medeltemperatur månad för månad

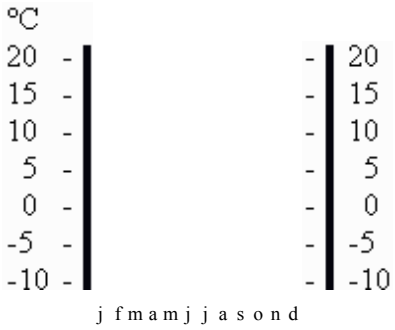

Nederbörden månad för månad

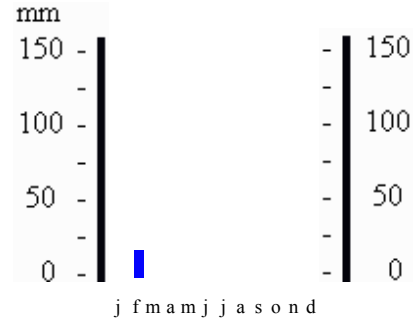

Vädret i tabellform

Temperatur	Årsmedeltemperatur **10,4 °C**	Årets högsta temperatur **31,4 °C** *(den 29/7 2014)*	Årets lägsta temperatur **-11,1 °C** *(den 29/12 2014)*
	Antal dygn med frost **41**	max vindavkylning **-16,2 °C** *(den 26/1 2014)*	
	högsta dygnsmedeltemperatur **24,8 °C** *(den 9/7 2014)*	lägsta dygnsmedeltemperatur **-7,7 °C** *(den 28/12 2014)*	
Nederbörd	Årsnederbörd **778,5 mm**	Nederbördsrikaste dygnet **34,7 mm** *(den 13/7 2014)*	Antal nederbördsdagar **158**
Lufttryck	Årets högsta lufttryck **1036,4 hPa** *(den 11/3 2014)*	Årets lägsta lufttryck **978,8 hPa** *(den 12/12 2014)*	
Vind	Max vindhastighet under året		

	Nordnordvästlig hård vind 17,4 m/s *(den 15/3 2014)*		
Vattenstånd	Årets högsta vattenstånd i Helge å **1.24 m.ö.h** *(2014-12-26)*	Årets lägsta vattenståndet i Helge å **-0.07 m.ö.h** *(2014-06-13)*	Årets medelvattenstånd i Helge å **0.33 m.ö.h**

Mån.	Max temper ° C	Dag	Min temper ° C	Dag	Medel temp ° C	Max dygns medel temp ° C	Dag	Min dygns medel temp ° C	Dag	Antal dygn med frost	Neder börd mm	Antal dygn med neder-börd	Neder-börds-rikaste dygnet	Dag	Max vind m/s	Vind rikt ning	Dag	Max vind avkyl. ° C	Dag
Jan.	9,4	07	-7,5	12	1,3	8,3	07	-3,6	25	19	82,8	17	14,0	17	16,1	SSE	16	-16,2	25
Feb.	9,8	24	-4,1	04	3,8	6,1	23	-0,6	04	5	17,0	9	5,5	11	12,5	W	16	-5,8	15
Mars	16,9	10	-1,1	26	6,1	12,2	20	3,2	26	8	27,5	8	6,8	25	17,4	NNW	15	-9,1	25
April	21,9	29	-1,2	03	9,1	14,0	20	3,5	04	2	32,6	13	8,5	17	13,4	SW	17	---	---
Maj	26,7	26	2,1	01	13,4	19,5	23	8,1	01	0	79,8	13	12,7	23	9,8	SSE	06	---	---
Juni	27,1	09	8,7	14	16,3	20,3	09	13,3	21	0	93,2	15	24,1	11	10,3	NW	12	---	---
Juli	31,4	29	10,8	01	20,9	24,8	09	16,1	02	0	84,2	7	34,7	13	11,2	SSE	25	---	---
Aug.	30,4	03	8,6	28	17,2	24,4	03	13,3	23	0	78,5	17	13,3	29	12,5	SW	19	---	---
Sept.	21,7	11	2,3	23	14,4	18,0	07	8,8	22	0	39,7	11	11,5	09	10,7	N	22	---	---
Okt.	18,6	09	1,8	30	11,9	15,4	09	5,7	30	0	112,3	15	28,4	13	13,9	SSE	06	---	---
Nov.	14,8	03	0,4	22	7,6	12,6	02	3,2	30	0	66,4	18	13,2	05	16,1	E	16	-3,8	30
Dec.	10,4	18	-11,1	29	2,7	8,4	18	-7,7	28	7	64,5	15	11,1	12	16,5	W	12	-12,2	29

Mån.	Max luft tryck hPa	Dag	Min luft tryck hPa	Dag	Max vatten-stånd Tivoli möh	Dag	Min vatten-stånd Tivoli möh	Dag	Medel vatten-stånd Tivoli möh	Max vatten-stånd havet möh	Dag	Min vatten-stånd havet möh	Dag	Max vatten-föring Torsebro kub.m/s*	Dag	Min vatten-föring Torsebro kub.m/s*	Dag
Jan.	1030,4	24	982,9	09	1.01	17	0.62	9	0.78	0.67	17	-0.29	31	63.9	15	28.8	28
Feb.	1022,1	03	986,9	07	0.80	19	0.00	7	0.52	0.06	21	-0.39	3	76.0	19	28.9	5
Mars	1036,4	11	986,7	14	0.63	26	0.22	14	0.45	0.45	26	-0.28	17	55.0	3	36.9	14
April	1029,8	16	997,9	14	0.47	1	0.09	30	0.33	0.15	24	-0.17	29	42.9	2	23.8	30
Maj	1033,1	15	993,6	11	0.51	20	0.08	8	0.31	0.26	27	-0.23	30	56.9	16	12.5	8
Juni	1023,1	11	1002,0	19	0.23	26	-0.07	13	0.09	0.16	24	-0.24	12	24.5	4	6.5	26
Juli	1024,5	23	1000,7	13	0.34	16	-0.07	29	0.19	0.19	9	-0.13	28	49.6	16	2.0	29
Aug.	1018,9	31	994,1	18	0.34	28	-0.07	13	0.10	0.29	27	-0.12	19	24.3	22	2.0	13
Sept.	1030,0	03	1002,2	24	0.42	1	-0.07	22	0.13	0.25	1	-0.18	25	21.8	30	4.3	8
Okt.	1028,6	02	996,5	21	0.54	24	-0.01	13	0.28	0.20	7	-0.28	27	51.2	23	3.1	6
Nov.	1028,9	20	992,8	04	0.52	13	0.23	4	0.40	0.40	5	-0.22	24	41.1	12	23.3	4
Dec.	1030,1	29	978,8	12	1.24	26	-0.05	8	0.46	-0.14	1	-0.50	11	80.4	26	27.1	5

* Siffran för vattenföringen är ett medelvärde för föregående dygn.

Vattenståndet redovisas från och med 2014-12-11 i höjdsystemet RH2000, 9 cm högre än det tidigare höjdsystemet RH70. För att jämföra vattenståndsvärden före och efter 2014-12-11, ska man dra ifrån 9 cm från mätvärdena från och med 2014-12-11 (alternativt lägga till 9 cm från värden tidigare än 2014-12-11).

Vädret dag för dag

(Läs mer om begreppet "väderdygn" här.)

2014

Jan.	01	02	03	04	05	06	07	08	09	10	11	12	13	14	15	16	17	18	19	20	21	22	23	24	25	26	27	28	29	30	31
Feb.	01	02	03	04	05	06	07	08	09	10	11	12	13	14	15	16	17	18	19	20	21	22	23	24	25	26	27	28			
Mars	01	02	03	04	05	06	07	08	09	10	11	12	13	14	15	16	17	18	19	20	21	22	23	24	25	26	27	28	29	30	31
April	01	02	03	04	05	06	07	08	09	10	11	12	13	14	15	16	17	18	19	20	21	22	23	24	25	26	27	28	29	30	
Maj	01	02	03	04	05	06	07	08	09	10	11	12	13	14	15	16	17	18	19	20	21	22	23	24	25	26	27	28	29	30	31
Juni	01	02	03	04	05	06	07	08	09	10	11	12	13	14	15	16	17	18	19	20	21	22	23	24	25	26	27	28	29	30	
Juli	01	02	03	04	05	06	07	08	09	10	11	12	13	14	15	16	17	18	19	20	21	22	23	24	25	26	27	28	29	30	31
Aug.	01	02	03	04	05	06	07	08	09	10	11	12	13	14	15	16	17	18	19	20	21	22	23	24	25	26	27	28	29	30	31
Sept.	01	02	03	04	05	06	07	08	09	10	11	12	13	14	15	16	17	18	19	20	21	22	23	24	25	26	27	28	29	30	
Okt.	01	02	03	04	05	06	07	08	09	10	11	12	13	14	15	16	17	18	19	20	21	22	23	24	25	26	27	28	29	30	31
Nov.	01	02	03	04	05	06	07	08	09	10	11	12	13	14	15	16	17	18	19	20	21	22	23	24	25	26	27	28	29	30	
Dec.	01	02	03	04	05	06	07	08	09	10	11	12	13	14	15	16	17	18	19	20	21	22	23	24	25	26	27	28	29	30	31

Tillbaka

© Biosfärområde Kristianstads Vattenrike, Kristianstads kommun. Ansvarig utgivare: Carina Wettemark, Webbansvarig: Ebba Trolle, Biosfärområde Kristianstads Vattenrike, Kristianstads kommun, 291 80 Kristianstad. Telefon Kristianstads kommuns växel: 044-13 50 00

Tillbaka

Månadssammanfattning 2014-01

Föregående månad

Nästa månad

Året

Denna månad förra året

Denna månad nästa år

Genom tiderna

Flood Watch Kristianstad

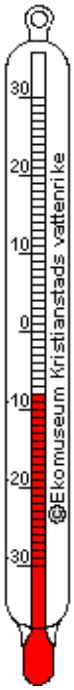

Mintemperatur
-7,5 °C
(den 13/1 2014 c:a kl 7:00)

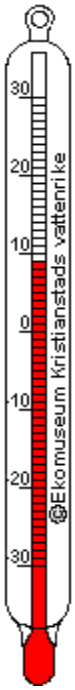

Maxtemperatur
9,4 °C
(den 7/1 2014 c:a kl 13:00)

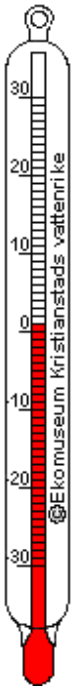

Medeltemperatur
1,3 °C

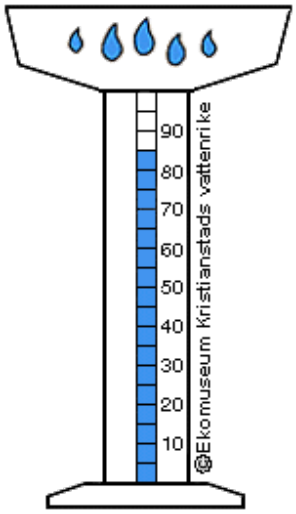

Månadsnederbörd
82,8 mm

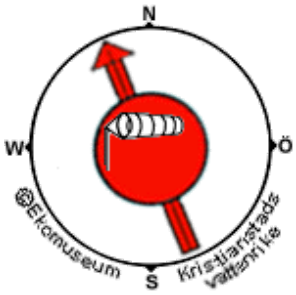

Maxvind
Sydsydostlig hård vind 16,1 m/s
(den 17/1 2014 c:a kl 5:00)
(beskrivning)

Lägsta lufttryck
982,9 hPa
(den 9/1 2014 c:a kl 24:00)

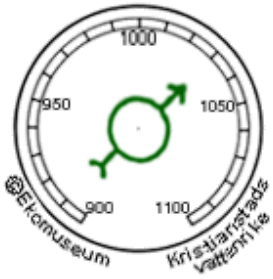

Högsta lufttryck
1030,4 hPa
(den 25/1 2014 c:a kl 4:00)

Medeltemperaturen dygn för dygn

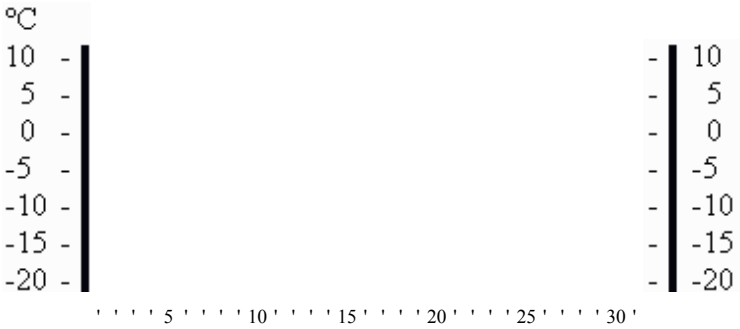

Nederbörden dygn för dygn

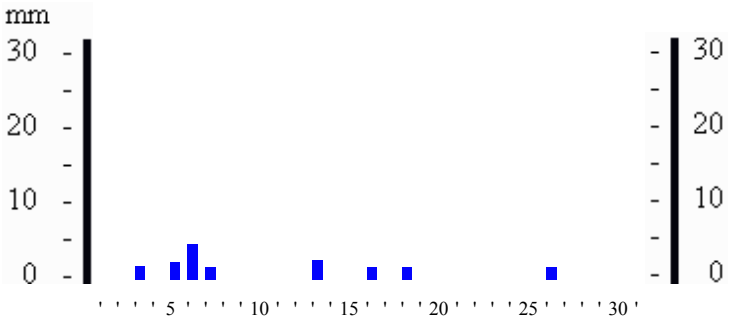

Vädret i tabellform

Temperatur	medeltemperatur **1,3 °C**	månadens högsta temperatur **9,4 °C** *(den 7/1 2014 c:a kl 13:00)*	månadens lägsta temperatur **-7,5 °C** *(den 13/1 2014 c:a kl 7:00)*
	antal frostdygn **19**	max vindavkylning **-16,2 °C** *(den 26/1 2014 c:a kl 0:30)*	

	högsta dygnsmedeltemperatur **8,3 °C** *(den 7/1 2014)*	lägsta dygnsmedeltemperatur **-3,6 °C** *(den 25/1 2014)*	
~~Nederbörd~~	månadsnederbörd **82,8 mm**	nederbördsrikaste dygnet **14,0 mm** *(den 17/1 2014)*	~~antal nederbördsdagar~~ **17**
Lufttryck	högsta lufttryck **1030,4 hPa** *(den 25/1 2014 c:a kl 4:00)*	lägsta lufttryck **982,9 hPa** *(den 9/1 2014 c:a kl 24:00)*	
Vind	max vindhastighet under månaden **Sydsydostlig hård vind 16,1 m/s** *(den 17/1 2014 c:a kl 5:00)*		
Luftfuktighet	högsta luftfuktighet **100,0 %** *(den 1/1 2014 c:a kl 7:30)*	lägsta luftfuktighet **2,0 %** *(den 3/1 2014 c:a kl 1:30)*	
Vattenstånd	högsta vattenståndet i Helge å **1.01 m.ö.h** *(2014-01-17)*	lägsta vattenståndet i Helge å **0.62 m.ö.h** *(2014-01-09)*	medelvattenståndet i Helge å **0.78 m.ö.h**

Väder dygn	Max temper. ° C	kl	Min temper. ° C	kl	Temp kl 13 ° C	Medel temp ° C	Neder börd mm	Max vind m/s	Vind rikt ning	kl	Max vind avkyl. ° C	kl	Luft tryck kl 13 hPa	Luft fukt kl 13 %	Vatten stånd Tivoli möh	Vatten stånd havet möh	Vatten föring Torse bro m³/s*
01	4,4	4:00	2,2	2:00	4,0	3,7	0,0	8,5	SSE	12:00	-2,8	8:30	1011,5	100	---	---	---
02	6,1	6:30	3,9	8:30	5,6	4,9	4,6	10,3	SSE	12:30	-2,8	11:00	1005,0	94	0.72	0.42	51.0
03	6,6	24:00	4,9	10:30	6,4	5,9	1,6	9,8	SSE	16:00	-0,6	15:30	1005,9	100	0.73	0.27	48.7
04	7,5	13:00	2,6	19:30	7,4	5,1	0,0	8,5	W	12:00	0,9	21:00	1005,7	100	---	---	---
05	5,7	11:30	2,1	6:00	5,5	4,9	2,1	6,7	WNW	24:00	---	---	1000,1	100	---	---	---
06	7,3	4:00	2,1	7:30	5,2	5,7	3,6	9,4	S	11:30	-1,9	11:30	1004,8	100	---	---	---
07	9,4	13:00	6,7	7:30	9,3	8,3	1,4	9,8	SW	23:30	1,6	0:30	1006,8	100	0.66	0.12	47.6
08	8,9	12:00	6,5	9:00	8,6	7,6	0,0	8,5	WNW	1:00	3,9	10:00	1006,4	87	0.63	0.04	47.7
09	8,4	18:00	3,9	2:00	5,8	6,0	11,3	12,5	SW	22:30	-4,8	2:30	997,9	100	0.62	0.15	49.2
10	6,7	13:30	4,2	9:30	5,7	5,4	0,0	11,6	NW	7:30	-2,6	7:30	999,1	100	0.62	-0.19	51.4
11	6,7	13:00	2,7	6:30	6,6	4,9	4,2	9,8	NW	4:30	-1,7	5:00	1003,0	46	---	---	---
12	5,6	12:00	-7,5	7:00	4,1	-1,6	0,0	14,3	NW	14:00	-11,1	16:30	1007,5	68	---	---	---
13	2,6	6:30	-7,3	7:30	-2,1	-0,6	2,2	9,8	SSE	16:00	-7,9	16:00	1014,3	72	0.81	0.64	61.1
14	3,1	10:30	0,1	7:00	2,4	2,2	0,0	5,4	ESE	15:30	---	---	1010,9	100	0.90	0.46	62.8
15	2,6	14:30	-0,1	7:30	1,8	2,0	0,0	10,3	SSE	1:00	-4,1	5:00	1012,9	93	0.92	0.48	63.9
16	2,1	7:30	-0,7	7:00	2,1	1,4	1,3	16,1	SSE	5:00	-9,9	7:00	1011,9	76	0.94	0.48	59.2
17	-0,1	22:30	-0,9	18:30	-0,4	-0,5	14,0	14,8	ESE	10:00	-9,4	10:00	1007,9	100	1.01	0.67	56.6
18	0,8	22:00	-0,2	7:30	0,3	0,4	0,9	12,5	ESE	7:00	-8,4	6:00	1014,4	100	---	---	---
19	0,6	11:30	-0,3	18:00	0,6	0,1	0,0	15,6	E	18:00	-10,1	17:00	1018,7	80	---	---	---
20	0,3	12:30	-0,6	6:30	0,2	-0,1	0,0	13,9	E	11:30	-9,1	15:00	1017,4	78	0.97	0.49	42.5
21	-0,4	10:00	-2,3	2:30	-0,6	-1,2	0,0	10,3	E	12:00	-7,4	11:30	1018,0	81	0.90	0.23	41.2

22	-1,3	11:00	-2,8	20:00	-1,7	-2,2	0,0	9,4	E	11:30	-7,3	12:00	1023,2	62	0.80	0.17	32.0
23	-0,7	16:30	-2,4	21:00	-1,7	-1,9	0,0	11,6	SSE	0:30	-9,4	0:30	1024,0	67	0.75	0.03	37.6
24	-1,7	12:00	-2,9	19:00	-2,0	-2,4	0,0	11,2	SSE	23:30	-11,1	2:00	1027,5	65	0.75	0.01	46.3
25	-2,1	10:30	-5,8	1:30	-2,4	-3,6	0,0	12,5	SSE	22:30	-16,2	0:30	1028,2	66	---	---	---
26	-1,4	12:30	-5,3	1:30	-1,4	-3,4	0,9	11,6	SSE	20:30	-15,8	24:00	1016,0	72	---	---	---
27	-1,1	7:00	-3,8	7:30	-2,4	-1,9	9,4	13,0	SSE	8:00	-13,3	7:30	1002,5	100	0.75	-0.17	37.3
28	-0,2	11:30	-2,6	23:30	-0,2	-1,2	8,8	15,2	SSE	7:00	-13,2	24:00	1012,0	95	0.73	-0.17	28.8
29	-1,8	7:30	-4,4	19:30	-2,7	-3,5	6,9	14,8	SSE	9:00	-13,9	20:30	1017,3	100	0.73	0.03	34.0
30	-2,2	7:00	-4,1	8:30	-3,1	-3,1	4,4	10,3	SSE	7:30	-12,9	9:00	1020,5	100	0.70	-0.20	33.3
31	0,9	5:30	-2,4	18:00	-1,7	-1,1	4,6	10,3	SSE	9:30	-7,7	9:30	1013,8	100	0.73	-0.29	33.8

* Siffran för vattenföringen är ett medelvärde för föregående dygn.

Vattenståndet redovisas från och med 2014-12-11 i höjdsystemet RH2000, 9 cm högre än det tidigare höjdsystemet RH70. För att jämföra vattenståndsvärden före och efter 2014-12-11, ska man dra ifrån 9 cm från mätvärdena från och med 2014-12-11 (alternativt lägga till 9 cm från värden tidigare än 2014-12-11).

Tillbaka

© Biosfärområde Kristianstads Vattenrike, Kristianstads kommun. Ansvarig utgivare: Carina Wettemark, Webbansvarig: Ebba Trolle, Biosfärområde Kristianstads Vattenrike, Kristianstads kommun, 291 80 Kristianstad. Telefon Kristianstads kommuns växel: 044-13 50 00

Tillbaka

Månadssammanfattning 2014-02

Föregående månad

Nästa månad

Året

Denna månad förra året

Denna månad nästa år

Genom tiderna

Flood Watch Kristianstad

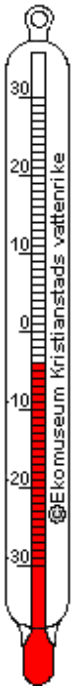

Mintemperatur
-4,1 °C
(den 5/2 2014 c:a kl 1:30)

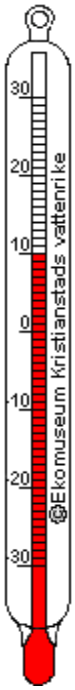

Maxtemperatur
9,8 °C
(den 24/2 2014 c:a kl 13:30)

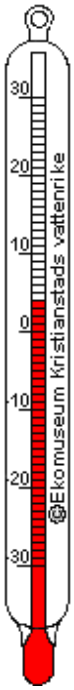

Medeltemperatur
3,8 °C

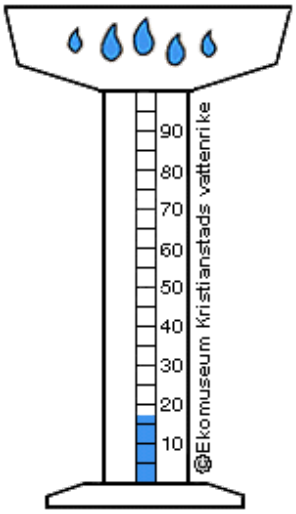

Månadsnederbörd
17,0 mm

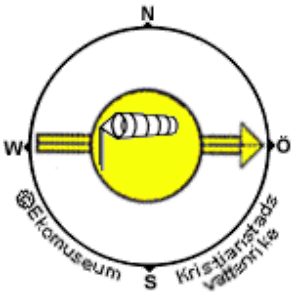

Maxvind
Västlig frisk vind 12,5 m/s
(den 16/2 2014 c:a kl 19:00)
(beskrivning)

Lägsta lufttryck
986,9 hPa
(den 7/2 2014 c:a kl 21:30)

Högsta lufttryck
1022,1 hPa
(den 3/2 2014 c:a kl 9:30)

Medeltemperaturen dygn för dygn



Nederbörden dygn för dygn

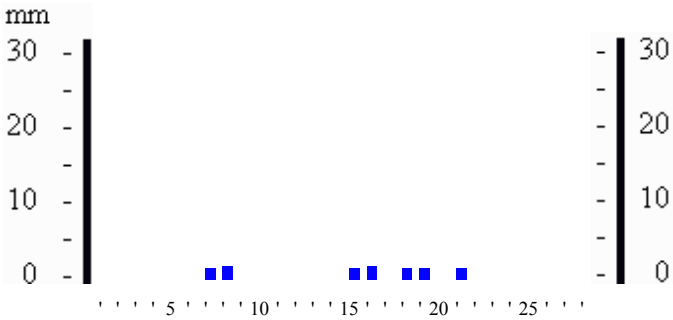

Vädret i tabellform

Temperatur	medeltemperatur **3,8 °C**	månadens högsta temperatur **9,8 °C** *(den 24/2 2014 c:a kl 13:30)*	månadens lägsta temperatur **-4,1 °C** *(den 5/2 2014 c:a kl 1:30)*
	antal frostdygn **5**	max vindavkylning **-5,8 °C** *(den 15/2 2014 c:a kl 9:00)*	
	högsta dygnsmedeltemperatur **6,1 °C**	lägsta dygnsmedeltemperatur **-0,6 °C**	

	(den 23/2 2014)	*(den 4/2 2014)*	
Nederbörd	månadsnederbörd **17,0 mm**	nederbördsrikaste dygnet **5,5 mm** *(den 11/2 2014)*	antal nederbördsdagar **9**
Lufttryck	högsta lufttryck **1022,1 hPa** *(den 3/2 2014 c:a kl 9:30)*	lägsta lufttryck **986,9 hPa** *(den 7/2 2014 c:a kl 21:30)*	
Vind	max vindhastighet under månaden **Västlig frisk vind 12,5 m/s** *(den 16/2 2014 c:a kl 19:00)*		
Luftfuktighet	högsta luftfuktighet **100,0 %** *(den 1/2 2014 c:a kl 7:30)*	lägsta luftfuktighet **37,0 %** *(den 7/2 2014 c:a kl 15:30)*	
Vattenstånd	högsta vattenståndet i Helge å **0.80 m.ö.h** *(2014-02-19)*	lägsta vattenståndet i Helge å **0.00 m.ö.h** *(2014-02-07)*	medelvattenståndet i Helge å **0.52 m.ö.h**

Väder dygn	Max temper. ° C	kl	Min temper. ° C	kl	Temp kl 13 ° C	Medel temp ° C	Nederbörd mm	Max vind m/s	Vind riktning	kl	Max vind avkyl. ° C	kl	Luft tryck kl 13 hPa	Luft fukt kl 13 %	Vatten stånd Tivoli möh	Vatten stånd havet möh	Vatten föring Torsebro m³/s*
01	2,8	12:30	0,9	7:30	2,7	2,2	0,0	10,3	SSE	14:30	-4,4	7:30	1004,1	97	---	---	---
02	4,7	14:00	-2,5	1:00	4,3	1,0	0,0	4,0	SSE	17:00	---	---	1012,8	100	---	---	---
03	2,3	24:00	-2,0	8:00	0,6	0,8	0,0	7,6	SSE	23:30	-2,7	6:30	1021,8	100	0.58	-0.39	37.7
04	2,9	13:00	-4,1	1:30	2,8	-0,6	0,0	6,3	SSE	13:00	---	---	1012,3	100	0.43	-0.23	36.0
05	2,9	14:00	-1,8	7:30	2,8	0,6	0,0	5,8	SSE	20:00	---	---	1005,5	100	0.13	-0.32	28.9
06	6,6	15:30	-0,1	7:30	6,1	3,7	0,0	6,7	SSE	5:00	-2,4	4:30	1001,5	100	0.02	-0.29	29.8
07	6,1	22:00	3,1	12:00	3,5	4,2	1,2	10,7	SSE	12:00	-4,4	12:00	990,1	100	0.00	-0.18	34.2
08	5,8	12:30	3,3	3:30	5,7	4,4	1,5	7,6	SW	9:30	-0,2	10:00	995,5	76	---	---	---
09	7,3	12:30	2,9	20:30	6,9	4,7	0,0	8,0	SW	12:30	-0,7	21:00	991,2	72	---	---	---
10	7,3	15:30	1,6	22:00	6,8	3,6	0,0	5,8	SSW	15:30	0,4	23:00	999,6	65	0.35	-0.24	59.4
11	3,9	10:30	1,9	23:30	2,4	2,8	5,5	9,8	S	11:30	-0,9	12:00	996,1	85	0.49	-0.15	70.4
12	7,3	14:00	1,3	21:00	6,1	3,5	0,0	9,8	SSE	5:30	-5,1	4:00	1003,2	67	---	---	---
13	7,1	14:30	1,4	9:30	5,6	3,4	4,0	8,0	SSW	13:00	-2,1	8:00	994,1	75	---	---	---
14	7,1	15:00	2,1	23:30	5,6	3,8	0,0	12,1	SSE	7:00	-4,3	6:30	1003,8	80	0.67	-0.15	74.4
15	7,5	4:30	2,9	9:30	5,2	5,6	0,9	12,1	SSE	8:30	-5,8	9:00	995,2	74	---	---	---
16	7,1	12:30	3,6	7:00	6,8	5,4	1,6	12,5	W	19:00	-2,5	0:30	995,4	69	---	---	---
17	7,4	14:30	0,7	7:00	6,9	4,2	0,0	9,8	W	9:00	-1,9	10:00	1006,0	63	0.68	-0.39	66.8
18	8,7	15:30	0,8	7:30	7,1	5,2	0,6	8,9	WSW	15:00	---	---	1013,2	77	0.69	-0.11	72.6
19	6,8	13:00	4,1	7:30	6,7	5,6	0,6	4,5	WNW	4:00	---	---	1005,9	83	0.80	0.03	76.0
20	8,4	12:30	4,8	7:30	7,8	6,0	0,0	5,8	WNW	12:30	2,6	6:00	1007,7	70	0.70	0.01	68.9
21	7,8	16:00	3,8	0:30	6,6	5,8	0,8	6,7	WNW	2:00	1,9	2:00	1000,1	88	0.70	0.06	66.4
22	7,7	13:30	4,4	7:30	6,8	6,0	0,0	8,9	SW	17:00	1,9	16:30	1008,1	70	---	---	---
23	9,4	12:30	3,0	7:00	9,3	6,1	0,0	9,4	SW	16:30	1,2	3:00	1018,9	60	---	---	---
24	9,8	13:30	2,3	6:00	9,0	5,0	0,0	9,4	SSW	14:00	-1,8	7:00	1019,9	54	0.67	-0.18	67.1
25	5,8	13:30	2,0	4:30	5,4	3,5	0,0	8,5	SSE	11:00	-1,6	7:30	1016,4	75	0.66	-0.06	66.4

26	6,2	13:30	1,6	23:00	5,8	3,2	0,0	6,7	SSE	13:00	---	---	1018,1	74	0.63	0.05	61.0
27	6,0	15:00	2,2	7:30	4,4	3,8	0,0	5,4	SSE	20:30	1,9	20:30	1017,1	82	0.60	0.01	58.0
28	6,3	13:00	3,1	21:30	6,1	4,0	0,0	7,6	E	13:30	1,8	20:00	1007,8	78	0.57	0.06	56.4

* Siffran för vattenföringen är ett medelvärde för föregående dygn.

Vattenståndet redovisas från och med 2014-12-11 i höjdsystemet RH2000, 9 cm högre än det tidigare höjdsystemet RH70. För att jämföra vattenståndsvärden före och efter 2014-12-11, ska man dra ifrån 9 cm från mätvärdena från och med 2014-12-11 (alternativt lägga till 9 cm från värden tidigare än 2014-12-11).

Tillbaka

© Biosfärområde Kristianstads Vattenrike, Kristianstads kommun. Ansvarig utgivare: Carina Wettemark, Webbansvarig: Ebba Trolle, Biosfärområde Kristianstads Vattenrike, Kristianstads kommun, 291 80 Kristianstad. Telefon Kristianstads kommuns växel: 044-13 50 00

Tillbaka

Månadssammanfattning 2014-03

Föregående månad

Nästa månad

Året

Denna månad förra året

Denna månad nästa år

Genom tiderna

Flood Watch Kristianstad

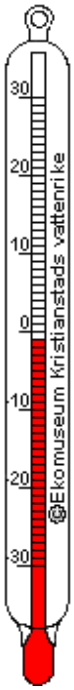

Mintemperatur
-1,1 °C
(den 27/3 2014 c:a kl 2:00)

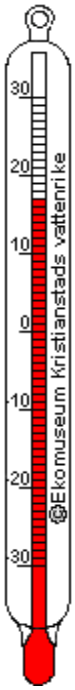

Maxtemperatur
16,9 °C
(den 10/3 2014 c:a kl 14:30)

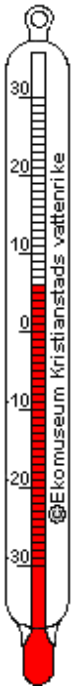

Medeltemperatur
6,1 °C

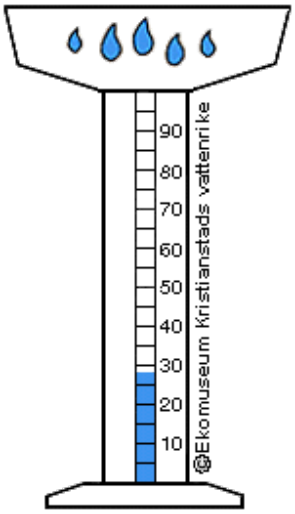

Månadsnederbörd
27,5 mm

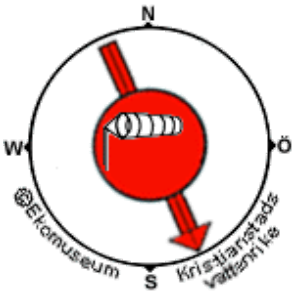

Maxvind
Nordnordvästlig hård vind 17,4 m/s
(den 15/3 2014 c:a kl 9:00)
(beskrivning)

Lägsta lufttryck
986,7 hPa
(den 15/3 2014 c:a kl 6:30)

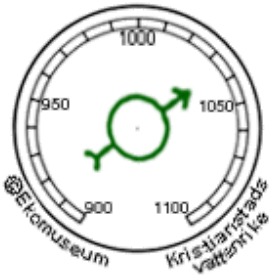

Högsta lufttryck
1036,4 hPa
(den 11/3 2014 c:a kl 21:00)

Medeltemperaturen dygn för dygn

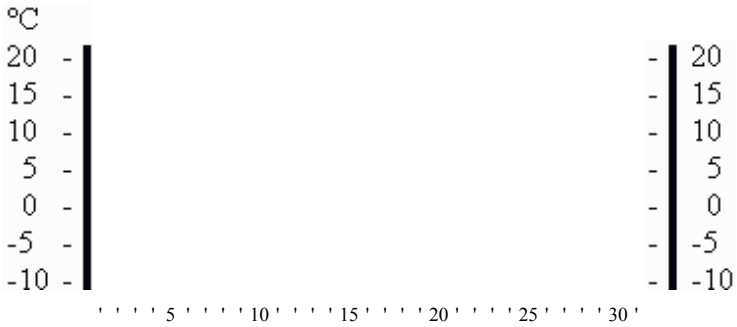

Nederbörden dygn för dygn

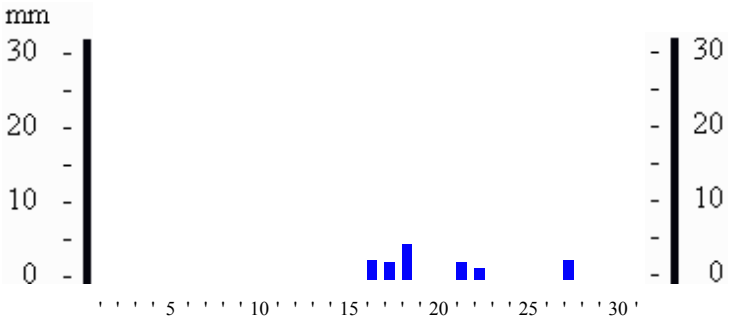

Vädret i tabellform

Temperatur	medeltemperatur **6,1 °C**	månadens högsta temperatur **16,9 °C** *(den 10/3 2014 c:a kl 14:30)*	månadens lägsta temperatur **-1,1 °C** *(den 27/3 2014 c:a kl 2:00)*
	antal frostdygn **8**	max vindavkylning **-9,1 °C** *(den 25/3 2014 c:a kl 18:30)*	

	högsta dygnsmedeltemperatur **12,2 °C** *(den 20/3 2014)*	lägsta dygnsmedeltemperatur **3,2 °C** *(den 26/3 2014)*	
~~Nederbörd~~	månadsnederbörd **27,5 mm**	nederbördsrikaste dygnet **6,8 mm** *(den 25/3 2014)*	~~antal nederbördsdagar~~ **8**
Lufttryck	högsta lufttryck **1036,4 hPa** *(den 11/3 2014 c:a kl 21:00)*	lägsta lufttryck **986,7 hPa** *(den 15/3 2014 c:a kl 6:30)*	
Vind	max vindhastighet under månaden **Nordnordvästlig hård vind 17,4 m/s** *(den 15/3 2014 c:a kl 9:00)*		
Luftfuktighet	högsta luftfuktighet **92,0 %** *(den 2/3 2014 c:a kl 4:30)*	lägsta luftfuktighet **20,0 %** *(den 13/3 2014 c:a kl 15:00)*	
Vattenstånd	högsta vattenståndet i Helge å **0.63 m.ö.h** *(2014-03-26)*	lägsta vattenståndet i Helge å **0.22 m.ö.h** *(2014-03-14)*	medelvattenståndet i Helge å **0.45 m.ö.h**

Väder dygn	Max temper. ° C	kl	Min temper. ° C	kl	Temp kl 13 ° C	Medel temp ° C	Neder börd mm	Max vind m/s	Vind rikt ning	kl	Max vind avkyl. ° C	kl	Luft tryck kl 13 hPa	Luft fukt kl 13 %	Vatten stånd Tivoli möh	Vatten stånd havet möh	Vatten föring Torse bro m³/s*
01	5,9	13:30	2,2	1:00	5,7	3,5	0,0	7,2	SSE	5:30	0,6	4:30	1006,0	82	---	---	---
02	4,6	18:30	2,3	5:30	3,4	3,4	0,0	8,0	SSE	11:00	-2,4	8:30	1003,4	91	---	---	---
03	4,9	23:30	2,9	13:00	3,0	3,8	0,0	9,8	SSE	12:00	-4,6	12:00	1002,9	84	0.53	-0.02	55.0
04	6,7	12:30	2,5	23:00	6,5	4,1	0,0	8,5	SSE	12:30	0,6	11:00	1008,1	71	0.51	0.02	52.5
05	5,7	13:30	3,2	7:30	5,5	4,3	0,0	5,8	ESE	11:30	---	---	1018,6	69	0.57	-0.03	52.5
06	7,9	14:30	2,4	6:00	6,9	4,7	0,0	5,4	SW	14:30	0,8	6:30	1028,8	69	0.53	-0.16	51.3
07	10,3	13:30	2,6	7:30	9,8	7,0	0,0	10,3	SW	22:00	0,8	4:00	1023,4	60	0.49	-0.26	51.1
08	10,1	15:00	3,1	7:30	9,3	5,9	0,0	6,7	WNW	8:00	1,3	9:00	1032,2	49	---	---	---
09	14,7	15:00	3,7	7:00	12,5	8,7	0,0	7,2	SW	13:00	---	---	1028,3	51	---	---	---
10	16,9	14:30	0,3	6:30	15,9	7,9	0,0	7,6	WNW	12:30	---	---	1023,1	40	0.35	-0.20	49.9
11	11,9	17:00	-0,7	7:00	9,7	5,1	0,0	4,0	NNW	15:30	---	---	1035,9	33	0.33	-0.06	47.2
12	12,6	14:30	-0,6	7:30	11,5	5,9	0,0	6,7	NW	16:00	---	---	1033,4	26	0.31	-0.16	42.3
13	13,0	15:30	1,0	7:30	11,8	7,5	0,0	7,6	NW	16:00	---	---	1024,7	27	0.27	-0.11	39.9
14	10,6	13:30	2,8	7:30	10,2	7,3	5,9	15,2	NW	6:00	-5,2	5:30	1019,7	54	0.22	-0.12	36.9
15	9,5	14:30	5,1	2:30	8,7	6,4	0,0	17,4	NNW	9:00	-6,2	9:00	1000,1	33	---	---	---
16	10,8	15:30	4,9	9:00	8,9	7,8	2,3	14,8	NW	3:30	-1,8	6:30	996,4	52	---	---	---
17	10,3	13:00	5,7	4:00	10,1	7,5	1,9	16,5	NW	12:30	-1,3	7:30	1000,2	47	0.28	-0.28	45.7
18	10,4	14:00	6,2	7:30	8,8	7,5	3,5	7,2	WNW	13:00	4,8	13:00	1003,6	78	---	---	---
19	9,9	15:30	6,9	7:30	9,3	8,8	0,0	13,4	NW	22:00	2,8	23:00	1004,6	79	0.38	0.26	40.5
20	15,2	15:30	8,7	7:30	13,3	12,2	0,0	13,0	SW	23:00	6,6	20:30	1009,0	61	0.42	0.28	46.9
21	12,6	13:30	2,6	6:00	12,3	7,2	1,9	8,9	W	8:00	1,6	3:00	1000,9	56	0.46	-0.05	46.8

22	8,8	12:00	2,9	6:30	8,1	5,9	0,9	9,8	SSE	14:30	2,1	5:30	1003,5	69	---	---	---
23	10,8	15:30	-0,3	6:30	9,6	5,9	0,0	6,3	SW	11:00	---	---	1002,5	56	---	---	---
24	11,1	14:30	-0,2	6:00	9,9	4,5	0,0	4,9	NNW	14:30	---	---	1009,7	55	0.47	0.28	38.6
25	6,9	11:30	0,9	7:30	6,7	3,7	6,8	14,3	SE	2:30	-9,1	18:30	1010,5	58	0.47	0.31	38.5
26	7,2	16:30	-1,1	2:00	6,4	3,2	0,0	8,0	SSE	8:30	---	---	1022,7	73	0.63	0.45	37.9
27	5,8	16:30	1,4	7:30	4,4	4,5	2,2	3,1	NNW	10:30	---	---	1022,4	88	0.60	0.20	38.7
28	14,7	15:00	-0,6	6:00	13,7	6,8	0,0	6,7	SSE	17:00	---	---	1026,9	52	0.59	0.21	38.7
29	10,5	14:30	-1,0	7:00	9,5	4,5	0,0	6,7	S	13:00	---	---	1028,1	50	---	---	---
30	13,1	15:00	-1,0	7:30	10,3	6,3	0,0	4,9	S	16:00	---	---	1020,3	33	---	---	---
31	15,4	16:30	0,6	7:00	12,3	6,7	0,0	8,0	ESE	18:00	---	---	1013,5	46	0.48	0.06	38.7

* Siffran för vattenföringen är ett medelvärde för föregående dygn.

Vattenståndet redovisas från och med 2014-12-11 i höjdsystemet RH2000, 9 cm högre än det tidigare höjdsystemet RH70. För att jämföra vattenståndsvärden före och efter 2014-12-11, ska man dra ifrån 9 cm från mätvärdena från och med 2014-12-11 (alternativt lägga till 9 cm från värden tidigare än 2014-12-11).

Tillbaka

© Biosfärområde Kristianstads Vattenrike, Kristianstads kommun. Ansvarig utgivare: Carina Wettemark, Webbansvarig: Ebba Trolle, Biosfärområde Kristianstads Vattenrike, Kristianstads kommun, 291 80 Kristianstad. Telefon Kristianstads kommuns växel: 044-13 50 00

Tillbaka

Månadssammanfattning 2014-04

Föregående månad

Nästa månad

Året

Denna månad förra året

Denna månad nästa år

Genom tiderna

Flood Watch Kristianstad

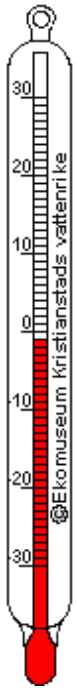

Mintemperatur
-1,2 °C
(den 4/4 2014 c:a kl 6:30)

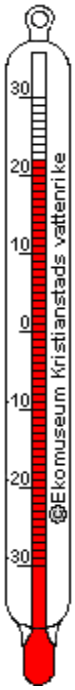

Maxtemperatur
21,9 °C
(den 29/4 2014 c:a kl 15:30)

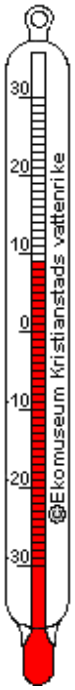

Medeltemperatur
9,1 °C

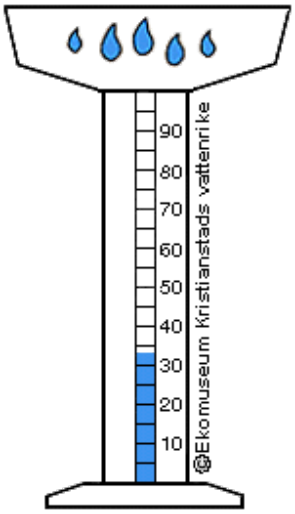

Månadsnederbörd
32,6 mm

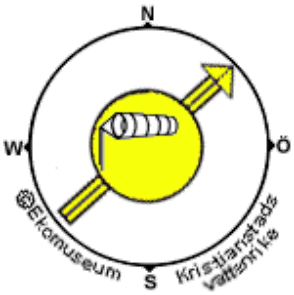

Maxvind
Sydvästlig frisk vind 13,4 m/s
(den 17/4 2014 c:a kl 17:00)
(beskrivning)

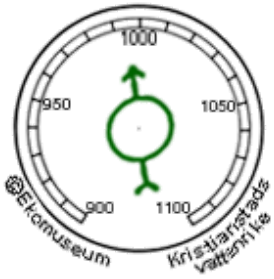

Lägsta lufttryck
997,9 hPa
(den 14/4 2014 c:a kl 9:30)

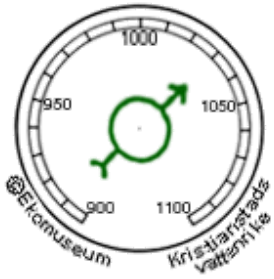

Högsta lufttryck
1029,8 hPa
(den 16/4 2014 c:a kl 9:30)

Medeltemperaturen dygn för dygn

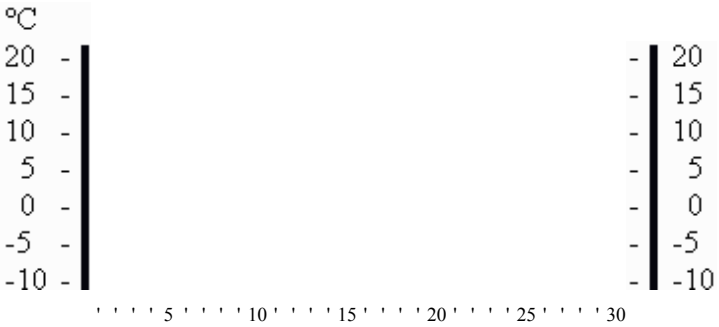

Nederbörden dygn för dygn

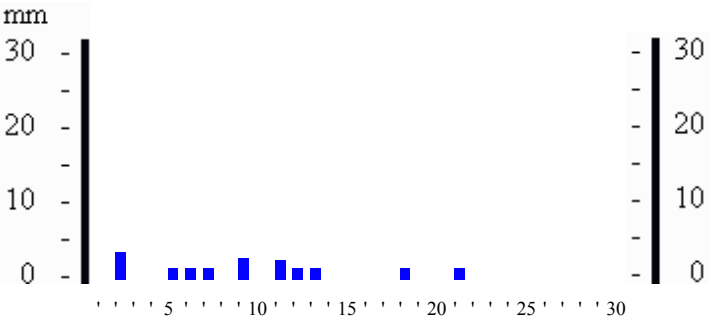

Vädret i tabellform

Temperatur	medeltemperatur **9,1 °C**	månadens högsta temperatur **21,9 °C** *(den 29/4 2014 c:a kl 15:30)*	månadens lägsta temperatur **-1,2 °C** *(den 4/4 2014 c:a kl 6:30)*
	antal frostdygn **2**	max vindavkylning **---**	
	högsta dygnsmedeltemperatur **14,0 °C**	lägsta dygnsmedeltemperatur **3,5 °C**	

	(den 20/4 2014)	*(den 4/4 2014)*	
Nederbörd	månadsnederbörd **32,6 mm**	nederbördsrikaste dygnet **8,5 mm** *(den 17/4 2014)*	antal nederbördsdagar **13**
Lufttryck	högsta lufttryck **1029,8 hPa** *(den 16/4 2014 c:a kl 9:30)*	lägsta lufttryck **997,9 hPa** *(den 14/4 2014 c:a kl 9:30)*	
Vind	max vindhastighet under månaden **Sydvästlig frisk vind 13,4 m/s** *(den 17/4 2014 c:a kl 17:00)*		
Luftfuktighet	högsta luftfuktighet **92,0 %** *(den 8/4 2014 c:a kl 6:00)*	lägsta luftfuktighet **17,0 %** *(den 28/4 2014 c:a kl 15:30)*	
Vattenstånd	högsta vattenståndet i Helge å **0.47 m.ö.h** *(2014-04-01)*	lägsta vattenståndet i Helge å **0.09 m.ö.h** *(2014-04-30)*	medelvattenståndet i Helge å **0.33 m.ö.h**

Väder dygn	Max temper. ° C	kl	Min temper. ° C	kl	Temp kl 13 ° C	Medel temp ° C	Nederbörd mm	Max vind m/s	Vind riktning	kl	Max vind avkyl. ° C	kl	Luft tryck kl 13 hPa	Luft fukt kl 13 %	Vatten stånd Tivoli möh	Vatten stånd havet möh	Vatten föring Torsebro m³/s*
01	9,4	16:00	0,7	7:30	6,8	4,3	0,0	6,3	S	15:30	---	---	1018,5	54	0.47	0.03	41.1
02	8,0	15:30	0,9	7:30	6,6	4,0	3,0	10,3	SSE	11:30	-0,6	11:30	1016,6	58	0.45	0.04	42.9
03	11,9	16:00	-1,2	6:30	8,7	5,0	0,0	6,7	SSE	17:30	---	---	1009,7	44	0.40	-0.05	38.9
04	7,4	15:00	-1,1	7:30	6,6	3,5	0,0	11,6	SSE	18:00	-1,2	17:30	1019,8	44	0.34	0.03	31.1
05	8,1	14:30	1,2	7:30	7,6	6,4	0,6	8,0	SSE	11:00	1,1	11:30	1018,1	60	---	---	---
06	15,2	15:30	5,8	7:30	12,6	11,6	1,1	4,9	W	15:30	---	---	1014,5	70	---	---	---
07	16,4	15:30	9,1	5:30	14,7	12,5	0,6	7,2	NW	14:30	5,4	6:30	1011,2	76	0.23	-0.08	35.7
08	17,2	15:00	6,7	4:30	15,3	10,0	5,0	11,6	WNW	17:00	1,4	7:00	1002,1	76	0.23	0.04	36.8
09	8,9	13:30	4,9	2:00	7,6	6,0	2,5	10,7	NW	11:00	-0,3	11:00	1005,9	80	---	---	---
10	10,8	16:00	3,4	4:00	7,6	6,8	0,0	5,4	S	7:00	2,5	3:30	1020,7	72	0.27	0.12	38.4
11	11,8	17:00	2,1	6:00	8,7	6,5	2,2	5,4	S	8:30	---	---	1016,8	83	0.31	-0.08	40.8
12	13,9	14:30	2,1	7:30	12,7	9,1	1,1	8,9	SW	16:00	---	---	1015,3	45	---	---	---
13	12,8	13:30	5,9	7:00	11,6	9,0	0,6	12,5	NW	15:30	2,4	24:00	1005,9	52	---	---	---
14	12,8	15:30	2,3	6:30	10,1	6,7	5,7	8,0	NNW	16:00	-0,1	7:00	998,6	75	0.22	-0.07	34.7
15	12,6	14:30	1,3	6:30	11,2	6,9	0,0	9,4	N	14:30	0,2	7:30	1016,5	45	0.27	0.04	37.3
16	14,8	17:00	1,8	7:30	12,3	8,5	0,0	6,3	NNW	12:00	---	---	1029,0	26	0.38	0.06	40.0
17	15,2	16:30	4,8	7:30	14,4	10,2	8,5	13,4	SW	17:00	3,3	1:30	1017,2	34	0.37	0.00	38.2
18	12,9	15:30	2,4	6:00	11,1	7,4	0,6	5,4	N	14:30	---	---	1008,4	50	---	---	---
19	18,4	17:00	2,9	7:30	16,1	10,6	0,0	7,2	SSE	13:00	---	---	1024,6	40	---	---	---
20	20,6	15:00	5,2	7:30	18,1	14,0	0,0	9,4	E	16:00	---	---	1019,9	39	---	---	---
21	17,6	17:00	8,7	7:30	15,6	13,4	0,8	5,8	SSE	12:00	---	---	1014,6	51	---	---	---
22	18,7	15:00	7,7	6:00	16,3	12,6	0,0	7,6	S	15:30	---	---	1016,4	53	0.42	0.13	38.2
23	16,8	13:30	4,6	5:30	16,2	10,4	0,0	8,5	ESE	16:30	4,4	22:30	1024,6	36	0.40	0.14	37.8

24	14,9	13:00	5,4	7:30	14,3	9,9	0,0	8,9	ESE	19:00	---	---	1026,3	35	0.39	0.15	34.0
25	17,6	16:00	2,3	6:00	16,3	10,1	0,0	8,9	SSE	13:30	---	---	1021,6	33	0.34	0.01	27.5
26	19,2	15:00	3,4	7:30	17,9	11,2	0,0	9,4	SSE	14:30	---	---	1017,0	31	---	---	---
27	19,4	13:30	2,2	6:30	18,7	11,1	0,0	8,0	SSE	15:00	---	---	1013,0	25	---	---	---
28	19,0	15:00	3,6	7:30	17,3	11,0	0,0	6,3	SE	17:00	---	---	1014,6	21	0.19	-0.12	30.2
29	21,9	15:30	5,3	7:30	20,4	14,0	0,0	7,2	NNW	14:30	---	---	1010,5	29	0.12	-0.17	25.0
30	14,4	14:00	7,2	7:30	13,7	10,4	0,0	8,0	S	14:30	4,5	7:00	1009,7	51	0.09	-0.09	23.8

* Siffran för vattenföringen är ett medelvärde för föregående dygn.

Vattenståndet redovisas från och med 2014-12-11 i höjdsystemet RH2000, 9 cm högre än det tidigare höjdsystemet RH70. För att jämföra vattenståndsvärden före och efter 2014-12-11, ska man dra ifrån 9 cm från mätvärdena från och med 2014-12-11 (alternativt lägga till 9 cm från värden tidigare än 2014-12-11).

Tillbaka

© Biosfärområde Kristianstads Vattenrike, Kristianstads kommun. Ansvarig utgivare: Carina Wettemark, Webbansvarig: Ebba Trolle, Biosfärområde Kristianstads Vattenrike, Kristianstads kommun, 291 80 Kristianstad. Telefon Kristianstads kommuns växel: 044-13 50 00

Tillbaka

Månadssammanfattning 2014-05

Föregående månad

Nästa månad

Året

Denna månad förra året

Denna månad nästa år

Genom tiderna

Flood Watch Kristianstad

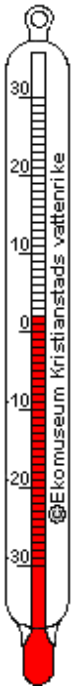

Mintemperatur
2,1 °C
(den 2/5 2014 c:a kl 6:00)

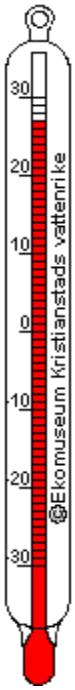

Maxtemperatur
26,7 °C
(den 26/5 2014 c:a kl 17:30)

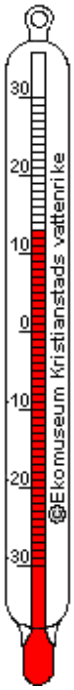

Medeltemperatur
13,4 °C

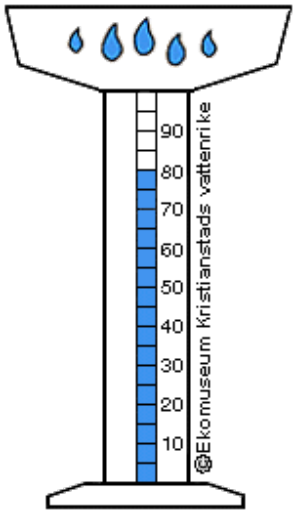

Månadsnederbörd
79,8 mm

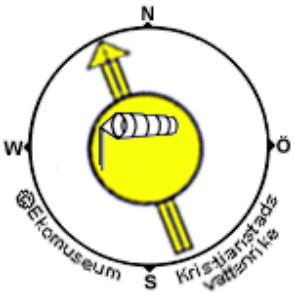

Maxvind
Sydsydostlig frisk vind 9,8 m/s
(den 6/5 2014 c:a kl 13:30)
(beskrivning)

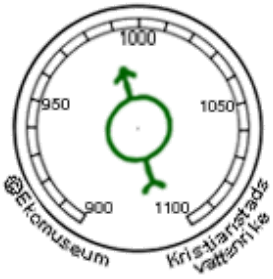

Lägsta lufttryck
993,6 hPa
(den 11/5 2014 c:a kl 9:30)

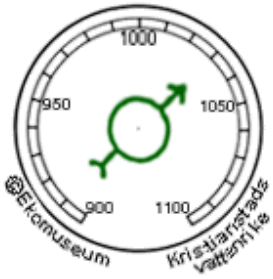

Högsta lufttryck
1033,1 hPa
(den 15/5 2014 c:a kl 15:00)

Medeltemperaturen dygn för dygn



Nederbörden dygn för dygn

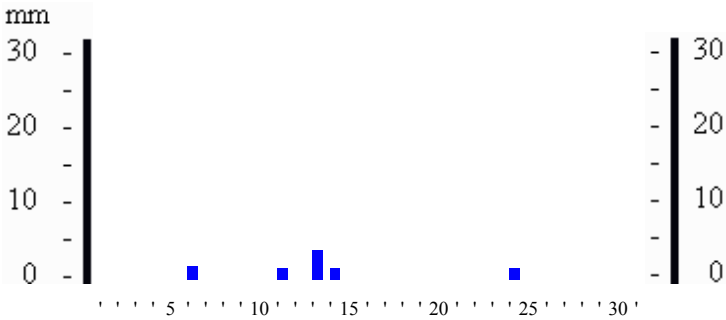

Vädret i tabellform

Temperatur	medeltemperatur **13,4 °C**	månadens högsta temperatur **26,7 °C** *(den 26/5 2014 c:a kl 17:30)*	månadens lägsta temperatur **2,1 °C** *(den 2/5 2014 c:a kl 6:00)*
	antal frostdygn **0**	max vindavkylning **---**	
	högsta dygnsmedeltemperatur **19,5 °C**	lägsta dygnsmedeltemperatur **8,1 °C**	

	(den 23/5 2014)	*(den 1/5 2014)*	
Nederbörd	månadsnederbörd **79,8 mm**	nederbördsrikaste dygnet **12,7 mm** *(den 23/5 2014)*	antal nederbördsdagar **13**
Lufttryck	högsta lufttryck **1033,1 hPa** *(den 15/5 2014 c:a kl 15:00)*	lägsta lufttryck **993,6 hPa** *(den 11/5 2014 c:a kl 9:30)*	
Vind	max vindhastighet under månaden **Sydsydostlig frisk vind 9,8 m/s** *(den 6/5 2014 c:a kl 13:30)*		
Luftfuktighet	högsta luftfuktighet **92,0 %** *(den 18/5 2014 c:a kl 24:00)*	lägsta luftfuktighet **19,0 %** *(den 4/5 2014 c:a kl 15:30)*	
Vattenstånd	högsta vattenståndet i Helge å **0.51 m.ö.h** *(2014-05-20)*	lägsta vattenståndet i Helge å **0.08 m.ö.h** *(2014-05-08)*	medelvattenståndet i Helge å **0.31 m.ö.h**

Väder dygn	Max temper. ° C	kl	Min temper. ° C	kl	Temp kl 13 ° C	Medel temp ° C	Nederbörd mm	Max vind m/s	Vindriktning	kl	Max vind avkyl. ° C	kl	Luft tryck kl 13 hPa	Luftfukt kl 13 %	Vattenstånd Tivoli möh	Vattenstånd havet möh	Vattenföring Torsebro m³/s*
01	14,9	18:30	2,1	6:00	11,2	8,1	0,0	8,9	N	11:00	---	---	1012,2	28	---	---	---
02	14,7	15:30	2,6	6:00	11,9	8,4	0,0	5,8	S	19:00	---	---	1021,7	31	0.15	-0.19	26.2
03	15,2	16:00	3,9	7:30	13,6	9,4	0,0	7,6	WNW	16:30	---	---	1020,9	31	---	---	---
04	16,7	17:00	2,6	6:30	13,5	9,2	0,0	7,2	NNW	19:30	---	---	1017,2	23	---	---	---
05	15,9	14:00	4,2	7:30	13,9	10,7	0,0	7,6	SSE	15:30	---	---	1017,8	25	---	---	---
06	12,9	14:30	7,9	4:00	11,4	9,3	1,5	9,8	SSE	13:30	4,9	1:00	1015,3	62	0.12	-0.02	22.7
07	13,8	17:30	7,2	3:30	10,6	10,1	6,2	4,5	E	7:30	---	---	1002,3	84	0.20	-0.03	22.4
08	16,7	14:30	9,5	7:30	14,7	11,9	11,9	8,9	SSW	14:30	---	---	1006,5	56	0.08	-0.01	12.5
09	15,6	14:00	9,7	4:30	14,4	12,0	12,3	6,7	SW	17:30	9,6	24:00	1004,1	73	0.09	-0.07	14.2
10	16,8	13:00	10,1	5:00	16,2	12,7	4,3	6,7	SSE	2:00	8,1	5:00	1004,9	54	---	---	---
11	15,4	11:30	10,3	22:30	13,6	12,5	1,0	9,8	SW	16:30	8,6	23:00	993,7	74	---	---	---
12	15,2	15:30	9,8	5:30	13,3	12,0	8,5	8,5	SW	14:30	---	---	1000,0	71	0.21	-0.02	29.6
13	14,8	15:00	9,4	4:30	12,8	11,7	3,4	8,0	WNW	15:00	---	---	1005,3	77	0.29	-0.03	42.4
14	16,7	15:30	5,7	4:30	14,4	10,9	1,2	6,7	S	15:00	---	---	1018,8	69	0.34	0.03	45.0
15	17,2	14:30	6,9	5:00	15,9	11,6	0,0	6,7	SSE	17:00	---	---	1032,9	45	0.42	0.07	48.8
16	20,2	15:00	8,6	7:30	17,2	14,0	0,0	6,3	NNW	15:00	---	---	1028,4	50	0.49	-0.08	56.9
17	21,1	17:00	8,9	5:30	19,2	14,8	0,0	7,2	S	17:30	---	---	1021,7	56	---	---	---
18	18,8	11:00	9,9	7:30	13,2	13,0	12,2	4,9	E	5:30	---	---	1015,0	82	---	---	---
19	19,6	15:00	10,6	3:00	17,6	13,9	4,0	8,0	SSE	16:30	---	---	1013,2	66	0.50	0.07	45.9
20	22,3	17:30	9,8	4:30	19,4	15,2	0,0	5,4	SSE	13:00	---	---	1016,7	59	0.51	-0.03	47.7
21	22,6	17:30	11,2	7:30	19,9	16,9	0,0	7,6	SSE	13:00	---	---	1017,4	57	0.48	-0.03	47.6
22	26,2	17:30	14,9	4:00	22,3	18,9	0,0	8,5	SSE	14:30	---	---	1013,5	54	0.45	-0.02	45.4
23	24,9	17:00	16,2	2:00	22,2	19,5	12,7	9,8	W	1:00	15,9	3:00	1009,5	58	0.40	-0.02	37.4
24	21,8	17:30	13,7	5:00	19,2	17,2	0,6	5,4	N	16:30	---	---	1012,5	71	---	---	---

25	25,1	15:00	11,8	5:30	22,5	18,3	0,0	5,8	WNW	14:30	---	---	1018,0	49	---	---	---
26	26,7	17:30	12,4	5:30	21,9	18,4	0,0	6,3	ENE	6:30	---	---	1021,4	38	0.36	-0.13	51.5
27	18,8	17:00	8,7	5:00	17,3	13,5	0,0	9,8	E	23:00	6,6	4:30	1019,9	46	0.38	0.26	46.7
28	18,4	17:00	7,1	6:00	13,4	11,7	0,0	8,5	E	12:30	---	---	1019,4	43	0.12	0.13	24.7
29	21,2	17:30	8,4	7:30	16,6	14,5	0,0	6,3	N	11:00	---	---	1018,4	37	---	---	---
30	24,3	17:30	9,9	5:00	21,6	17,0	0,0	7,2	NW	14:00	---	---	1014,4	39	0.23	-0.23	28.3
31	23,1	17:30	10,2	5:30	21,1	16,6	0,0	7,2	SW	13:00	---	---	1014,5	55	---	---	---

* Siffran för vattenföringen är ett medelvärde för föregående dygn.

Vattenståndet redovisas från och med 2014-12-11 i höjdsystemet RH2000, 9 cm högre än det tidigare höjdsystemet RH70. För att jämföra vattenståndsvärden före och efter 2014-12-11, ska man dra ifrån 9 cm från mätvärdena från och med 2014-12-11 (alternativt lägga till 9 cm från värden tidigare än 2014-12-11).

Tillbaka

© Biosfärområde Kristianstads Vattenrike, Kristianstads kommun. Ansvarig utgivare: Carina Wettemark, Webbansvarig: Ebba Trolle, Biosfärområde Kristianstads Vattenrike, Kristianstads kommun, 291 80 Kristianstad. Telefon Kristianstads kommuns växel: 044-13 50 00

Tillbaka

Månadssammanfattning 2014-06

Föregående månad

Nästa månad

Året

Denna månad förra året

Denna månad nästa år

Genom tiderna

Flood Watch Kristianstad

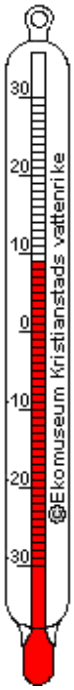

Mintemperatur
8,7 °C
(den 15/6 2014 c:a kl 4:00)

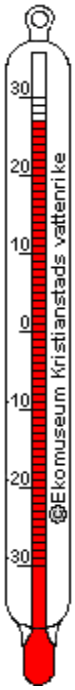

Maxtemperatur
27,1 °C
(den 9/6 2014 c:a kl 17:00)

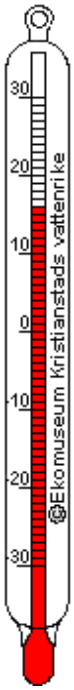

Medeltemperatur
16,3 °C

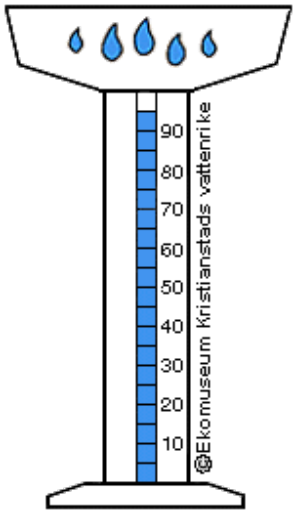

Månadsnederbörd
93,2 mm

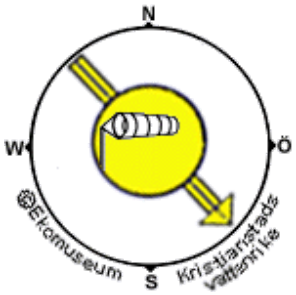

Maxvind
Nordvästlig frisk vind 10,3 m/s
(den 12/6 2014 c:a kl 17:00)
(beskrivning)

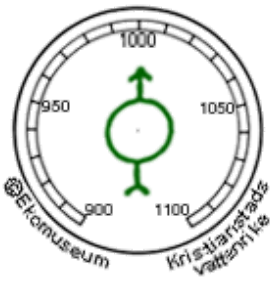

Lägsta lufttryck
1002,0 hPa
(den 19/6 2014 c:a kl 18:00)

Högsta lufttryck
1023,1 hPa
(den 11/6 2014 c:a kl 11:00)

Medeltemperaturen dygn för dygn

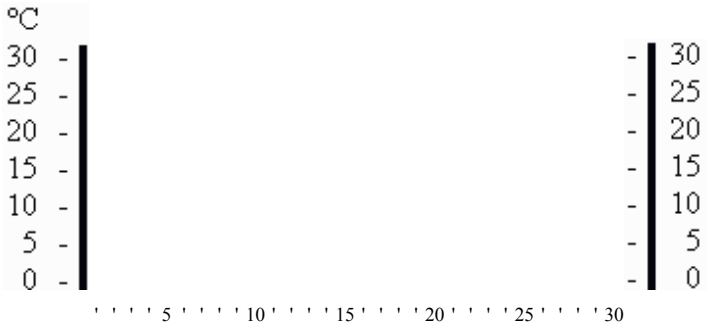

Nederbörden dygn för dygn

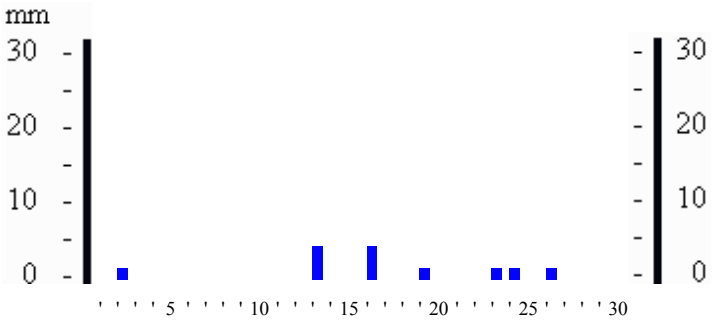

Vädret i tabellform

Temperatur	medeltemperatur **16,3 °C**	månadens högsta temperatur **27,1 °C** *(den 9/6 2014 c:a kl 17:00)*	månadens lägsta temperatur **8,7 °C** *(den 15/6 2014 c:a kl 4:00)*
	antal frostdygn **0**	max vindavkylning **---**	
	högsta dygnsmedeltemperatur **20,3 °C**	lägsta dygnsmedeltemperatur **13,3 °C**	

	(den 9/6 2014)	*(den 21/6 2014)*	
Nederbörd	månadsnederbörd **93,2 mm**	nederbördsrikaste dygnet **24,1 mm** *(den 11/6 2014)*	antal nederbördsdagar **15**
Lufttryck	högsta lufttryck **1023,1 hPa** *(den 11/6 2014 c:a kl 11:00)*	lägsta lufttryck **1002,0 hPa** *(den 19/6 2014 c:a kl 18:00)*	
Vind	max vindhastighet under månaden **Nordvästlig frisk vind 10,3 m/s** *(den 12/6 2014 c:a kl 17:00)*		
Luftfuktighet	högsta luftfuktighet **93,0 %** *(den 11/6 2014 c:a kl 23:00)*	lägsta luftfuktighet **22,0 %** *(den 17/6 2014 c:a kl 16:30)*	
Vattenstånd	högsta vattenståndet i Helge å **0.23 m.ö.h** *(2014-06-26)*	lägsta vattenståndet i Helge å **-0.07 m.ö.h** *(2014-06-13)*	medelvattenståndet i Helge å **0.09 m.ö.h**

Väder dygn	Max temper. ° C	kl	Min temper. ° C	kl	Temp kl 13 ° C	Medel temp ° C	Nederbörd mm	Max vind m/s	Vind riktning	kl	Max vind avkyl. ° C	kl	Luft tryck kl 13 hPa	Luft fukt kl 13 %	Vatten stånd Tivoli möh	Vatten stånd havet möh	Vatten föring Torsebro m³/s*
01	21,6	15:00	9,3	5:00	20,2	15,7	0,0	7,2	S	14:00	---	---	1019,2	51	---	---	---
02	22,2	14:00	11,3	3:30	21,2	16,4	0,5	8,0	SSE	18:30	---	---	1019,5	46	0.08	-0.05	24.1
03	15,2	15:00	12,2	9:00	13,4	13,8	13,1	4,5	N	8:30	---	---	1014,3	87	0.09	-0.07	24.2
04	16,2	17:00	13,4	21:30	14,2	14,2	10,3	6,7	SSE	16:30	---	---	1013,0	83	0.11	-0.07	24.5
05	19,8	15:00	11,1	5:00	17,9	14,9	0,0	7,2	SSE	15:00	10,7	1:30	1009,4	70	0.13	-0.03	23.3
06	21,9	15:30	12,8	5:00	20,1	17,1	0,0	8,0	SSW	12:00	---	---	1017,4	42	---	---	---
07	24,0	17:30	10,2	5:00	20,8	17,1	0,0	5,4	W	10:00	---	---	1016,1	43	---	---	---
08	24,4	17:30	12,4	7:30	23,4	19,7	0,0	5,8	SSE	15:00	---	---	1019,9	42	---	---	---
09	27,1	17:00	13,2	5:00	24,6	20,3	0,0	5,8	NNW	12:00	---	---	1019,8	31	0.00	-0.20	22.8
10	26,8	16:30	15,1	4:00	25,1	20,2	0,0	6,3	SSE	18:00	---	---	1021,2	42	-0.02	-0.17	22.6
11	21,6	10:30	13,3	5:00	18,4	17,2	24,1	6,3	SSE	10:30	---	---	1022,3	81	0.04	-0.15	20.6
12	22,5	15:30	13,2	3:30	20,9	17,5	0,0	10,3	NW	17:00	---	---	1019,9	49	-0.04	-0.24	19.9
13	21,2	14:00	12,2	2:30	20,3	15,3	3,7	7,6	NW	12:30	---	---	1009,8	45	-0.07	-0.19	16.7
14	22,4	17:00	8,7	4:00	19,2	15,4	0,0	8,0	N	12:00	---	---	1015,8	33	---	---	---
15	25,0	17:00	10,8	7:30	21,2	17,4	0,0	5,4	NNW	13:00	---	---	1019,8	29	---	---	---
16	24,6	17:30	10,0	5:30	22,3	17,3	3,8	5,8	SW	12:30	---	---	1015,3	37	0.03	-0.07	6.7
17	24,3	17:30	11,3	5:30	20,2	17,2	0,0	6,3	N	16:00	---	---	1019,4	31	0.08	-0.04	13.2
18	26,1	17:30	13,1	7:30	23,2	19,5	0,0	6,3	N	13:00	---	---	1015,2	29	0.09	-0.07	21.7
19	19,4	14:30	11,1	4:30	18,6	15,1	0,8	8,5	NW	13:00	---	---	1003,8	51	0.00	-0.09	15.9
20	21,7	16:30	10,7	5:30	18,6	16,0	0,0	5,8	N	13:00	---	---	1007,7	49	---	---	---
21	19,7	15:00	9,2	2:30	16,7	13,3	5,6	7,6	W	12:30	---	---	1005,9	57	---	---	---
22	17,2	11:00	10,4	2:00	13,9	13,5	4,8	6,3	N	11:30	---	---	1010,0	68	---	---	---

23	21,8	18:00	8,8	5:00	17,0	14,4	0,5	6,7	WNW	15:00	---	---	1013,4	62	0.16	0.07	12.7
24	21,0	16:00	9,4	5:30	19,2	15,0	1,0	5,4	N	14:30	---	---	1014,3	36	0.19	0.16	12.7
25	20,9	13:00	10,9	5:00	20,6	15,3	8,9	7,6	SSE	15:30	---	---	1014,8	45	---	---	---
26	21,2	12:30	10,1	5:30	19,3	15,1	1,3	8,9	SW	13:30	---	---	1015,1	51	0.23	0.11	6.5
27	20,2	17:30	12,4	7:30	16,9	16,3	10,6	9,4	SSE	16:30	---	---	1017,2	75	0.22	0.08	6.5
28	22,4	16:30	12,9	2:30	19,2	16,6	3,9	8,0	SSE	12:00	---	---	1008,8	67	---	---	---
29	20,9	13:30	12,2	4:00	19,6	16,0	0,0	5,4	SSE	14:30	---	---	1003,8	61	---	---	---
30	22,7	18:00	12,0	5:30	19,4	16,9	0,0	7,2	NNW	10:00	---	---	1008,3	52	0.20	0.06	15.8

* Siffran för vattenföringen är ett medelvärde för föregående dygn.

Vattenståndet redovisas från och med 2014-12-11 i höjdsystemet RH2000, 9 cm högre än det tidigare höjdsystemet RH70. För att jämföra vattenståndsvärden före och efter 2014-12-11, ska man dra ifrån 9 cm från mätvärdena från och med 2014-12-11 (alternativt lägga till 9 cm från värden tidigare än 2014-12-11).

Tillbaka

© Biosfärområde Kristianstads Vattenrike, Kristianstads kommun. Ansvarig utgivare: Carina Wettemark, Webbansvarig: Ebba Trolle, Biosfärområde Kristianstads Vattenrike, Kristianstads kommun, 291 80 Kristianstad. Telefon Kristianstads kommuns växel: 044-13 50 00

Tillbaka

Månadssammanfattning 2014-07

Föregående månad

Nästa månad

Året

Denna månad förra året

Denna månad nästa år

Genom tiderna

Flood Watch Kristianstad

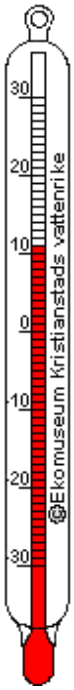

Mintemperatur
10,8 °C
(den 2/7 2014 c:a kl 5:00)

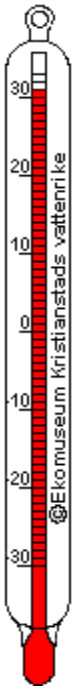

Maxtemperatur
31,4 °C
(den 29/7 2014 c:a kl 14:30)

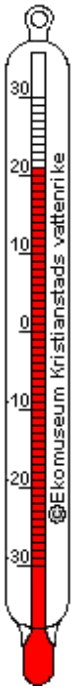

Medeltemperatur
20,9 °C

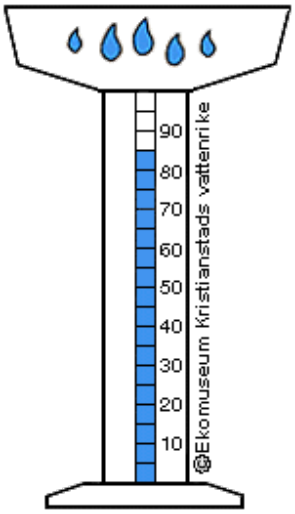

Månadsnederbörd
84,2 mm

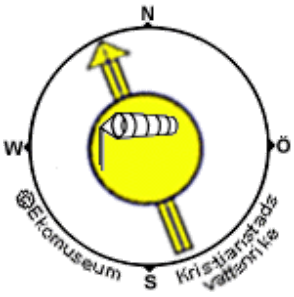

Maxvind
Sydsydostlig frisk vind 11,2 m/s
(den 25/7 2014 c:a kl 17:30)
(beskrivning)

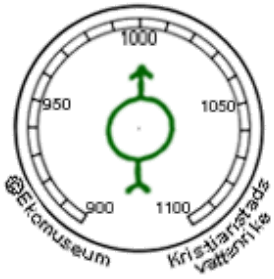

Lägsta lufttryck
1000,7 hPa
(den 13/7 2014 c:a kl 12:30)

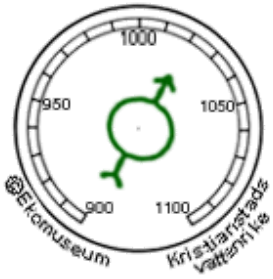

Högsta lufttryck
1024,5 hPa
(den 23/7 2014 c:a kl 7:30)

Medeltemperaturen dygn för dygn



Nederbörden dygn för dygn

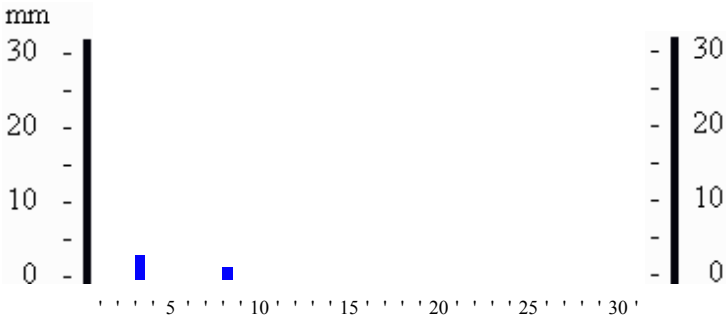

Vädret i tabellform

Temperatur	medeltemperatur **20,9 °C**	månadens högsta temperatur **31,4 °C** *(den 29/7 2014 c:a kl 14:30)*	månadens lägsta temperatur **10,8 °C** *(den 2/7 2014 c:a kl 5:00)*
	antal frostdygn **0**	max vindavkylning **---**	
	högsta dygnsmedeltemperatur **24,8 °C**	lägsta dygnsmedeltemperatur **16,1 °C**	

	(den 9/7 2014)	*(den 2/7 2014)*	
Nederbörd	månadsnederbörd **84,2 mm**	nederbördsrikaste dygnet **34,7 mm** *(den 13/7 2014)*	antal nederbördsdagar **7**
Lufttryck	högsta lufttryck **1024,5 hPa** *(den 23/7 2014 c:a kl 7:30)*	lägsta lufttryck **1000,7 hPa** *(den 13/7 2014 c:a kl 12:30)*	
Vind	max vindhastighet under månaden **Sydsydostlig frisk vind 11,2 m/s** *(den 25/7 2014 c:a kl 17:30)*		
Luftfuktighet	högsta luftfuktighet **94,0 %** *(den 13/7 2014 c:a kl 10:00)*	lägsta luftfuktighet **27,0 %** *(den 22/7 2014 c:a kl 14:30)*	
Vattenstånd	högsta vattenståndet i Helge å **0.34 m.ö.h** *(2014-07-16)*	lägsta vattenståndet i Helge å **-0.07 m.ö.h** *(2014-07-29)*	medelvattenståndet i Helge å **0.19 m.ö.h**

Väder dygn	Max temper. ° C	kl	Min temper. ° C	kl	Temp kl 13 ° C	Medel temp ° C	Nederbörd mm	Max vind m/s	Vind riktning	kl	Max vind avkyl. ° C	kl	Luft tryck kl 13 hPa	Luft fukt kl 13 %	Vatten stånd Tivoli möh	Vatten stånd havet möh	Vatten föring Torsebro m³/s*
01	22,2	17:30	10,8	5:00	21,1	16,4	0,0	5,4	WNW	14:00	---	---	1012,5	38	0.24	0.07	33.4
02	20,6	14:30	12,5	3:30	17,9	16,1	7,8	6,7	NW	13:30	---	---	1014,9	62	0.14	0.08	14.4
03	21,0	19:30	14,5	7:30	18,4	17,7	1,8	8,9	SW	16:00	---	---	1017,9	58	0.15	0.04	18.7
04	25,9	17:30	13,7	5:00	23,7	19,6	0,0	7,2	SSE	18:30	---	---	1014,3	50	0.13	0.06	22.6
05	25,2	17:30	16,2	3:30	23,5	20,5	0,0	8,0	SSE	14:30	---	---	1008,1	58	---	---	---
06	28,7	17:30	17,9	3:00	26,8	22,6	0,0	6,7	SSE	15:00	---	---	1010,8	53	---	---	---
07	27,3	15:30	17,5	5:30	25,7	22,2	0,0	9,8	SSE	15:00	---	---	1015,3	58	0.23	0.11	18.3
08	27,6	15:00	19,1	7:30	22,2	23,9	0,5	9,4	SE	16:00	---	---	1012,3	81	0.24	0.12	12.2
09	30,7	18:00	19,3	5:00	28,6	24,8	0,0	10,3	E	13:00	---	---	1011,0	39	0.33	0.19	20.5
10	29,9	15:00	16,1	5:30	28,2	23,5	0,0	9,8	S	16:00	---	---	1013,4	38	0.30	0.13	20.0
11	25,3	13:30	13,3	6:00	24,9	19,6	0,0	9,4	SSE	16:00	---	---	1016,8	37	0.23	0.12	15.8
12	23,6	14:30	14,2	7:30	21,7	17,6	27,8	5,8	SSE	15:00	---	---	1013,4	42	---	---	---
13	19,1	19:30	15,1	7:30	16,4	16,7	34,7	8,0	SW	17:30	---	---	1000,8	92	---	---	---
14	20,7	10:00	15,6	5:30	18,3	17,7	4,3	9,4	SSE	9:30	15,0	13:30	1004,5	78	0.28	0.04	26.7
15	24,8	16:30	16,7	6:00	22,6	20,5	0,0	8,0	WNW	16:00	---	---	1015,5	58	0.32	-0.02	41.9
16	24,1	17:30	13,2	3:30	22,6	18,7	0,0	5,4	WNW	12:00	---	---	1019,8	45	0.34	-0.10	49.6
17	25,0	15:30	14,6	5:30	24,0	20,1	0,0	8,5	SSE	15:00	---	---	1021,9	43	0.33	0.01	44.6
18	26,4	17:30	15,4	5:00	25,1	21,3	0,0	7,6	S	14:00	---	---	1021,2	51	0.32	0.01	40.1
19	27,6	17:30	14,4	6:00	26,5	21,8	0,0	6,7	SSE	16:00	---	---	1019,5	47	---	---	---
20	27,6	17:30	16,2	6:00	25,8	21,7	0,0	9,8	SSE	15:00	---	---	1016,0	43	---	---	---
21	27,9	15:00	14,8	5:30	25,2	21,5	0,0	6,7	S	15:30	---	---	1017,0	47	0.21	0.02	24.0
22	29,3	16:00	14,8	5:30	27,7	22,3	0,0	8,0	SSE	15:30	---	---	1021,8	33	0.18	-0.03	22.0

23	28,9	17:30	14,9	5:30	26,7	22,4	0,0	8,5	SSE	15:30	---	---	1023,4	35	0.15	-0.09	22.9
24	29,2	17:30	15,4	5:00	27,1	22,2	0,0	8,9	SE	13:00	---	---	1021,2	36	0.03	-0.10	10.0
25	30,4	15:00	16,7	4:30	28,9	23,3	0,0	11,2	SSE	17:30	---	---	1019,4	34	0.06	-0.10	9.9
26	28,7	17:30	16,9	5:00	26,0	23,1	0,0	7,2	SSE	17:00	---	---	1017,0	64	---	---	---
27	28,1	15:00	17,0	5:00	26,9	22,9	0,0	8,0	SSE	15:30	---	---	1015,0	52	---	---	---
28	31,2	15:30	18,5	7:30	28,4	24,2	0,0	4,9	S	17:00	---	---	1012,9	45	-0.02	-0.13	13.5
29	31,4	14:30	18,7	6:00	28,8	24,1	0,0	5,8	S	15:30	---	---	1010,1	48	-0.07	-0.10	2.0
30	24,4	12:30	15,7	5:30	24,2	19,9	7,3	5,4	N	14:30	---	---	1007,0	66	---	---	---
31	26,0	17:30	15,5	5:30	22,4	20,4	0,0	5,8	WSW	12:30	---	---	1010,3	56	0.02	-0.08	19.9

* Siffran för vattenföringen är ett medelvärde för föregående dygn.

Vattenståndet redovisas från och med 2014-12-11 i höjdsystemet RH2000, 9 cm högre än det tidigare höjdsystemet RH70. För att jämföra vattenståndsvärden före och efter 2014-12-11, ska man dra ifrån 9 cm från mätvärdena från och med 2014-12-11 (alternativt lägga till 9 cm från värden tidigare än 2014-12-11).

Tillbaka

© Biosfärområde Kristianstads Vattenrike, Kristianstads kommun. Ansvarig utgivare: Carina Wettemark, Webbansvarig: Ebba Trolle, Biosfärområde Kristianstads Vattenrike, Kristianstads kommun, 291 80 Kristianstad. Telefon Kristianstads kommuns växel: 044-13 50 00

Tillbaka

Månadssammanfattning 2014-08

Föregående månad

Nästa månad

Året

Denna månad förra året

Denna månad nästa år

Genom tiderna

Flood Watch Kristianstad

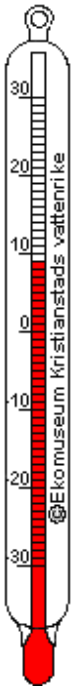

Mintemperatur
8,6 °C
(den 29/8 2014 c:a kl 6:30)

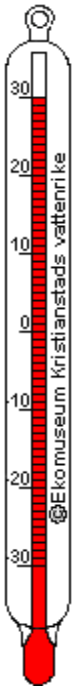

Maxtemperatur
30,4 °C
(den 3/8 2014 c:a kl 17:30)

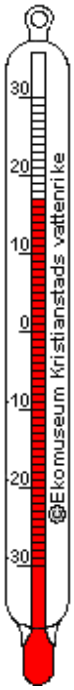

Medeltemperatur
17,2 °C

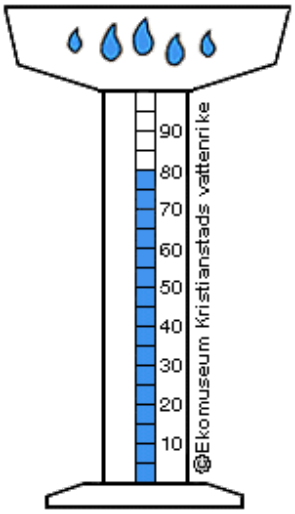

Månadsnederbörd
78,5 mm

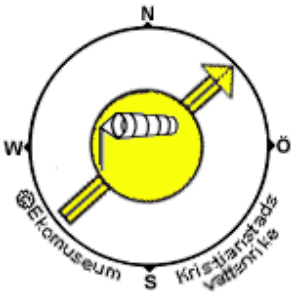

Maxvind
Sydvästlig frisk vind 12,5 m/s
(den 19/8 2014 c:a kl 14:00)
(beskrivning)

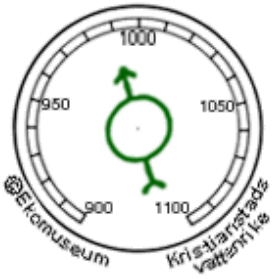

Lägsta lufttryck
994,1 hPa
(den 18/8 2014 c:a kl 18:30)

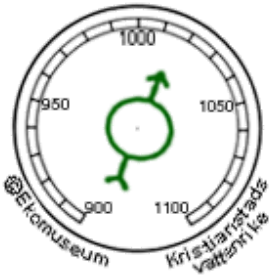

Högsta lufttryck
1018,9 hPa
(den 1/9 2014 c:a kl 6:30)

Medeltemperaturen dygn för dygn



Nederbörden dygn för dygn

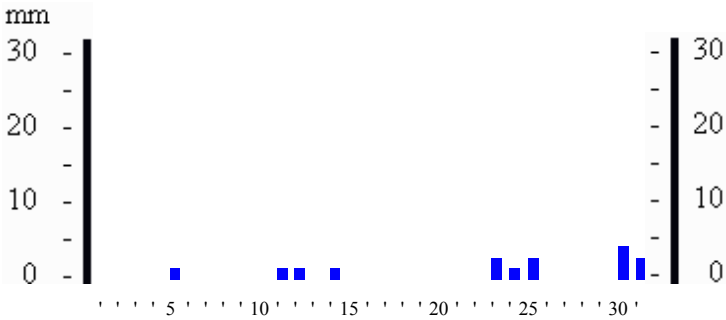

Vädret i tabellform

Temperatur	medeltemperatur **17,2 °C**	månadens högsta temperatur **30,4 °C** *(den 3/8 2014 c:a kl 17:30)*	månadens lägsta temperatur **8,6 °C** *(den 29/8 2014 c:a kl 6:30)*
	antal frostdygn **0**	max vindavkylning **---**	
	högsta dygnsmedeltemperatur **24,4 °C**	lägsta dygnsmedeltemperatur **13,3 °C**	

	(den 3/8 2014)	*(den 23/8 2014)*	
Nederbörd	månadsnederbörd **78,5 mm**	nederbördsrikaste dygnet **13,3 mm** *(den 29/8 2014)*	antal nederbördsdagar **17**
Lufttryck	högsta lufttryck **1018,9 hPa** *(den 1/9 2014 c:a kl 6:30)*	lägsta lufttryck **994,1 hPa** *(den 18/8 2014 c:a kl 18:30)*	
Vind	max vindhastighet under månaden **Sydvästlig frisk vind 12,5 m/s** *(den 19/8 2014 c:a kl 14:00)*		
Luftfuktighet	högsta luftfuktighet **94,0 %** *(den 3/8 2014 c:a kl 3:30)*	lägsta luftfuktighet **35,0 %** *(den 1/8 2014 c:a kl 17:30)*	
Vattenstånd	högsta vattenståndet i Helge å **0.34 m.ö.h** *(2014-08-28)*	lägsta vattenståndet i Helge å **-0.07 m.ö.h** *(2014-08-13)*	medelvattenståndet i Helge å **0.10 m.ö.h**

Väder dygn	Max temper. ° C	kl	Min temper. ° C	kl	Temp kl 13 ° C	Medel temp ° C	Nederbörd mm	Max vind m/s	Vind riktning	kl	Max vind avkyl. ° C	kl	Luft tryck kl 13 hPa	Luft fukt kl 13 %	Vatten stånd Tivoli möh	Vatten stånd havet möh	Vatten föring Torsebro m³/s*
01	28,5	17:30	17,0	7:30	25,2	21,8	0,0	6,7	SSE	14:30	---	---	1013,6	46	0.00	-0.07	19.6
02	26,0	13:00	18,9	1:30	25,6	22,0	12,9	8,9	SE	13:00	---	---	1014,7	59	---	---	---
03	30,4	17:30	19,2	5:30	27,2	24,4	0,0	8,0	SSE	12:30	---	---	1010,0	58	---	---	---
04	25,5	13:00	16,4	6:00	25,2	20,8	0,0	6,7	N	20:00	---	---	1010,9	68	0.09	-0.07	3.1
05	22,3	12:30	13,2	4:00	22,0	17,7	0,9	5,8	N	11:30	---	---	1015,1	60	0.07	-0.08	22.4
06	26,7	18:00	11,9	6:00	23,2	19,3	0,0	6,3	NNW	18:00	---	---	1015,6	46	0.04	-0.11	16.7
07	25,2	14:30	13,2	7:30	23,6	20,5	0,0	6,7	SSE	12:30	---	---	1015,1	53	0.03	-0.04	13.0
08	25,8	17:00	15,3	3:30	23,9	20,6	0,0	4,9	SSE	16:00	---	---	1014,3	50	0.01	0.01	8.7
09	25,0	15:00	12,7	6:00	24,2	19,1	5,7	11,2	SSE	14:30	---	---	1008,7	55	---	---	---
10	23,3	14:30	13,8	7:30	22,4	20,1	4,7	7,6	SSE	19:00	---	---	1013,7	53	---	---	---
11	24,1	16:30	13,8	6:30	23,0	19,3	0,8	8,5	SW	17:00	---	---	1005,8	45	0.16	-0.05	20.5
12	21,9	13:00	13,1	5:30	21,2	17,0	1,1	10,3	SW	12:00	---	---	1005,6	54	0.03	0.01	20.5
13	23,4	17:00	13,8	7:30	21,6	19,0	0,0	9,8	SSW	17:00	---	---	1004,2	47	-0.07	-0.11	2.0
14	24,3	16:00	13,1	6:30	22,3	18,4	0,6	6,7	WSW	18:30	---	---	1003,3	46	0.00	-0.06	9.9
15	23,8	15:00	13,1	5:00	21,6	17,8	0,0	7,2	SW	14:30	---	---	1005,8	45	0.01	-0.03	20.8
16	19,8	15:00	13,2	2:00	19,0	16,3	0,0	5,8	WNW	10:00	12,9	6:30	1007,9	53	---	---	---
17	18,1	14:00	11,5	5:30	17,2	14,7	5,4	12,1	SSW	14:00	10,5	5:00	1002,9	72	---	---	---
18	17,2	11:30	11,6	22:30	14,6	13,8	8,3	9,8	SW	11:30	10,1	5:30	995,2	76	0.07	-0.10	14.2
19	19,2	15:00	11,2	4:30	17,9	14,3	3,9	12,5	SW	14:00	10,1	5:00	1001,9	53	-0.02	-0.12	13.9
20	19,1	17:00	10,7	6:00	16,9	14,8	0,0	8,5	WNW	9:00	9,4	6:30	1003,4	62	-0.04	-0.06	8.5
21	19,1	17:30	11,2	7:30	17,5	14,6	0,0	7,2	WSW	9:00	---	---	1009,9	47	0.05	0.04	9.8
22	20,7	15:30	12,2	7:30	18,3	15,9	8,3	10,7	SSW	14:30	---	---	1009,2	48	0.18	0.17	24.3
23	19,1	16:30	9,3	5:30	17,0	13,3	2,4	7,2	WSW	12:00	---	---	1006,4	55	---	---	---

24	19,2	15:00	9,8	3:30	17,3	13,4	0,8	9,4	SW	14:30	---	---	1009,5	51	---	---	---
25	17,8	13:30	9,9	1:00	16,2	13,3	2,4	7,6	SW	12:00	---	---	1009,0	58	0.27	0.12	22.6
26	21,2	16:30	10,4	6:00	17,8	14,4	0,0	6,7	N	16:30	---	---	1005,8	57	0.25	0.24	12.9
27	22,5	17:00	10,3	7:00	20,3	15,9	0,0	6,7	N	14:00	---	---	1011,1	44	0.33	0.29	15.8
28	22,3	16:00	8,6	6:30	19,8	15,4	0,0	6,3	NW	13:30	---	---	1014,7	56	0.34	0.22	21.0
29	19,6	14:30	9,1	7:30	19,1	15,4	13,3	4,9	SSE	16:00	---	---	1014,8	57	0.34	0.25	22.2
30	18,4	13:30	13,8	7:30	18,0	15,4	3,7	7,2	SSE	14:00	---	---	1015,2	63	---	---	---
31	16,9	11:30	12,2	6:30	16,3	14,5	2,4	8,5	E	19:00	---	---	1014,3	82	---	---	---

* Siffran för vattenföringen är ett medelvärde för föregående dygn.

Vattenståndet redovisas från och med 2014-12-11 i höjdsystemet RH2000, 9 cm högre än det tidigare höjdsystemet RH70. För att jämföra vattenståndsvärden före och efter 2014-12-11, ska man dra ifrån 9 cm från mätvärdena från och med 2014-12-11 (alternativt lägga till 9 cm från värden tidigare än 2014-12-11).

Tillbaka

© Biosfärområde Kristianstads Vattenrike, Kristianstads kommun. Ansvarig utgivare: Carina Wettemark, Webbansvarig: Ebba Trolle, Biosfärområde Kristianstads Vattenrike, Kristianstads kommun, 291 80 Kristianstad. Telefon Kristianstads kommuns växel: 044-13 50 00

Tillbaka

Månadssammanfattning 2014-09

Föregående månad

Nästa månad

Året

Denna månad förra året

Denna månad nästa år

Genom tiderna

Flood Watch Kristianstad

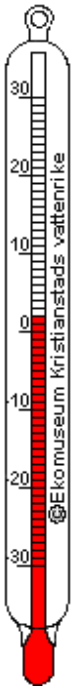

Mintemperatur
2,3 °C
(den 23/9 2014 c:a kl 7:30)

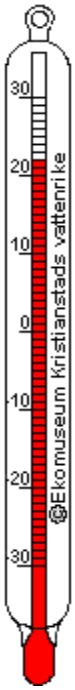

Maxtemperatur
21,7 °C
(den 11/9 2014 c:a kl 15:30)

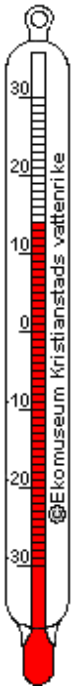

Medeltemperatur
14,4 °C

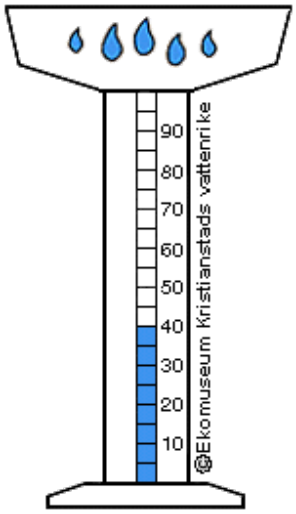

Månadsnederbörd
39,7 mm

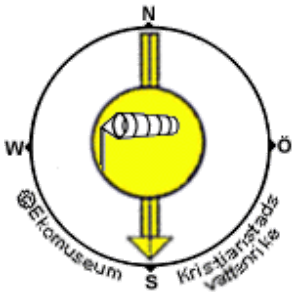

Maxvind
Nordlig frisk vind 10,7 m/s
(den 22/9 2014 c:a kl 16:30)
(beskrivning)

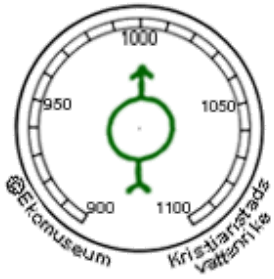

Lägsta lufttryck
1002,2 hPa
(den 25/9 2014 c:a kl 3:00)

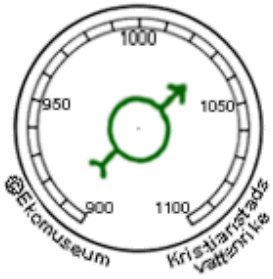

Högsta lufttryck
1030,0 hPa
(den 3/9 2014 c:a kl 10:30)

Medeltemperaturen dygn för dygn

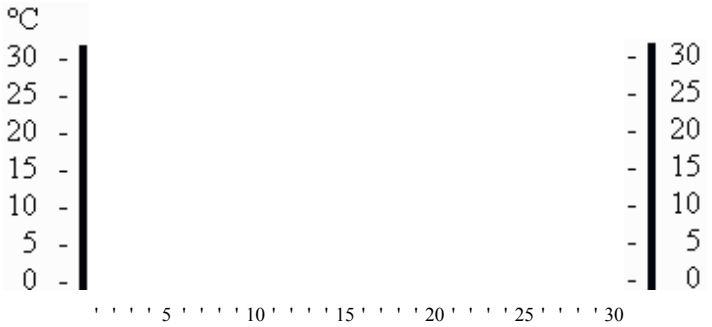

Nederbörden dygn för dygn

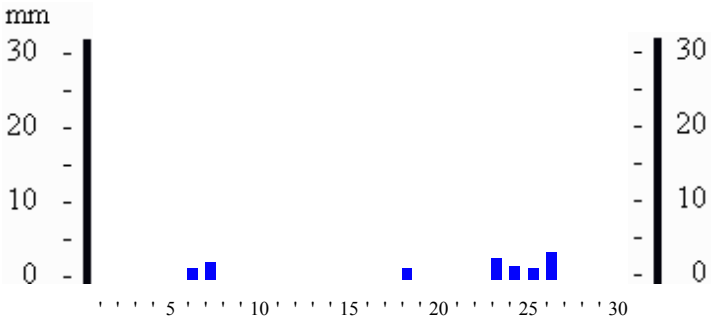

Vädret i tabellform

Temperatur	medeltemperatur **14,4 °C**	månadens högsta temperatur **21,7 °C** *(den 11/9 2014 c:a kl 15:30)*	månadens lägsta temperatur **2,3 °C** *(den 23/9 2014 c:a kl 7:30)*
	antal frostdygn **0**	max vindavkylning **---**	
	högsta dygnsmedeltemperatur **18,0 °C** *(den 7/9 2014)*	lägsta dygnsmedeltemperatur **8,8 °C** *(den 22/9 2014)*	

Nederbörd	månadsnederbörd **39,7 mm**	nederbördsrikaste dygnet **11,5 mm** *(den 9/9 2014)*	antal nederbördsdagar **11**
Lufttryck	högsta lufttryck **1030,0 hPa** *(den 3/9 2014 c:a kl 10:30)*	lägsta lufttryck **1002,2 hPa** *(den 25/9 2014 c:a kl 3:00)*	
Vind	max vindhastighet under månaden **Nordlig frisk vind 10,7 m/s** *(den 22/9 2014 c:a kl 16:30)*		
Luftfuktighet	högsta luftfuktighet **95,0 %** *(den 7/9 2014 c:a kl 5:00)*	lägsta luftfuktighet **35,0 %** *(den 23/9 2014 c:a kl 14:30)*	
Vattenstånd	högsta vattenståndet i Helge å **0.42 m.ö.h** *(2014-09-01)*	lägsta vattenståndet i Helge å **-0.07 m.ö.h** *(2014-09-22)*	medelvattenståndet i Helge å **0.13 m.ö.h**

Väder dygn	Max temper. ° C	kl	Min temper. ° C	kl	Temp kl 13 ° C	Medel temp ° C	Nederbörd mm	Max vind m/s	Vind riktning	kl	Max vind avkyl. ° C	kl	Luft tryck kl 13 hPa	Luft fukt kl 13 %	Vattenstånd Tivoli möh	Vattenstånd havet möh	Vattenföring Torsebro m³/s*
01	19,8	13:00	8,1	6:00	18,9	14,3	0,0	9,4	SSE	17:30	---	---	1021,1	58	0.42	0.25	17.5
02	20,1	16:30	8,3	5:00	18,6	14,0	0,0	5,4	S	15:30	---	---	1025,5	58	0.31	0.10	13.6
03	20,1	15:30	8,7	7:30	18,6	14,2	0,0	5,8	SSE	14:30	---	---	1029,7	57	0.24	0.04	11.1
04	19,8	15:30	9,3	4:30	18,7	14,6	0,0	8,0	SSE	12:00	---	---	1028,3	66	0.19	0.04	18.4
05	21,4	16:00	11,3	7:30	20,4	16,5	0,0	7,6	SSE	13:00	---	---	1020,4	60	0.17	0.03	17.6
06	20,4	17:00	10,4	4:30	18,1	15,6	0,6	5,4	SSE	15:00	---	---	1016,3	73	---	---	---
07	21,6	14:00	14,3	7:30	20,2	18,0	1,9	5,8	SSE	13:30	---	---	1014,0	67	---	---	---
08	21,0	14:30	12,1	2:30	19,4	16,0	0,0	6,3	SW	14:30	11,0	3:00	1013,4	52	0.10	0.02	4.3
09	18,5	14:30	10,3	3:30	17,1	13,5	11,5	6,7	WNW	15:00	---	---	1010,0	70	0.08	-0.10	13.3
10	17,8	16:00	10,9	7:30	15,9	13,4	4,2	7,2	E	17:00	---	---	1013,5	71	0.07	-0.02	21.1
11	21,7	15:30	12,4	2:00	19,3	16,1	0,0	5,4	SSE	14:30	---	---	1021,6	66	0.17	0.09	17.6
12	20,0	16:30	11,8	0:30	18,3	15,8	0,0	4,5	E	14:00	---	---	1024,1	68	0.12	0.08	10.8
13	17,9	13:30	14,6	7:30	17,6	16,0	5,0	8,0	NNE	18:00	---	---	1024,8	71	---	---	---
14	21,2	15:00	13,1	5:30	19,8	16,9	0,0	7,6	ENE	12:00	---	---	1025,4	71	---	---	---
15	20,3	15:00	10,7	7:00	19,5	15,3	0,0	10,3	E	13:00	---	---	1027,0	56	0.19	0.11	4.8
16	19,0	15:00	10,3	3:30	18,2	14,3	0,0	7,2	S	11:30	---	---	1025,8	57	0.22	-0.01	16.9
17	19,9	13:30	9,7	7:00	19,3	15,2	0,0	8,5	SSE	14:30	---	---	1023,1	57	0.17	-0.05	20.5
18	20,3	14:30	9,7	7:30	19,6	14,9	0,6	8,9	SSE	13:30	---	---	1020,4	56	0.06	-0.10	9.6
19	20,7	15:00	11,0	7:30	19,0	15,8	0,0	4,9	S	15:30	---	---	1016,5	72	-0.01	-0.13	5.9
20	18,9	15:00	13,3	8:30	16,3	15,4	0,0	3,6	S	13:00	---	---	1015,0	76	---	---	---
21	18,2	14:30	10,2	7:00	16,2	14,0	5,1	6,3	NNW	4:30	---	---	1007,4	89	---	---	---
22	13,0	13:30	2,5	7:00	12,6	8,8	0,0	10,7	N	16:30	---	---	1004,9	70	-0.07	-0.14	7.7
23	13,1	16:00	2,3	7:30	11,4	9,6	2,4	5,4	NNW	13:00	---	---	1017,6	38	0.06	0.24	6.2
24	17,7	15:00	11,0	6:30	17,2	13,9	1,6	9,4	SW	14:30	---	---	1007,5	61	---	---	---
25	16,4	14:30	9,7	24:00	14,1	12,6	1,1	8,9	NW	11:30	---	---	1004,6	70	0.00	-0.18	12.2
26	18,7	13:30	9,2	6:30	18,5	14,1	3,0	6,7	SW	15:30	---	---	1012,3	68	0.04	-0.03	16.3

27	17,7	15:00	9,3	7:30	16,7	13,0	0,0	8,5	NW	14:30	---	---	1021,1	55	---	---	---
28	18,2	15:30	10,2	7:30	16,9	13,8	0,0	6,7	SW	12:00	---	---	1021,4	67	---	---	---
29	20,1	16:00	10,0	7:00	16,9	14,0	0,0	4,9	NNW	16:00	---	---	1021,5	73	0.02	-0.01	7.6
30	15,5	17:00	9,9	7:30	14,2	12,8	0,0	5,4	SE	22:30	---	---	1025,4	71	0.13	0.18	21.8

* Siffran för vattenföringen är ett medelvärde för föregående dygn.

Vattenståndet redovisas från och med 2014-12-11 i höjdsystemet RH2000, 9 cm högre än det tidigare höjdsystemet RH70. För att jämföra vattenståndsvärden före och efter 2014-12-11, ska man dra ifrån 9 cm från mätvärdena från och med 2014-12-11 (alternativt lägga till 9 cm från värden tidigare än 2014-12-11).

Tillbaka

© Biosfärområde Kristianstads Vattenrike, Kristianstads kommun. Ansvarig utgivare: Carina Wettemark, Webbansvarig: Ebba Trolle, Biosfärområde Kristianstads Vattenrike, Kristianstads kommun, 291 80 Kristianstad. Telefon Kristianstads kommuns växel: 044-13 50 00

Tillbaka

Månadssammanfattning 2014-10

Föregående månad

Nästa månad

Året

Denna månad förra året

Denna månad nästa år

Genom tiderna

Flood Watch Kristianstad

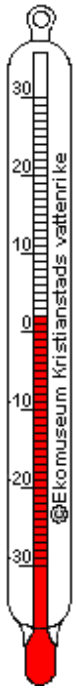

Mintemperatur
1,8 °C
(den 31/10 2014 c:a kl 0:30)

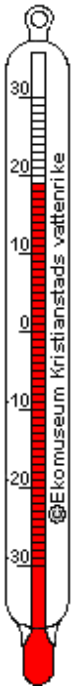

Maxtemperatur
18,6 °C
(den 9/10 2014 c:a kl 15:30)

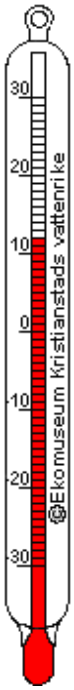

Medeltemperatur
11,9 °C

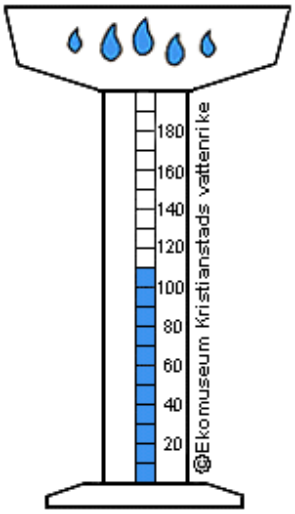

Månadsnederbörd
112,3 mm

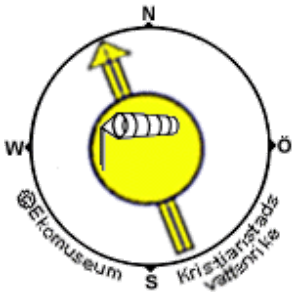

Maxvind
Sydsydostlig frisk vind 13,9 m/s
(den 6/10 2014 c:a kl 12:30)
(beskrivning)

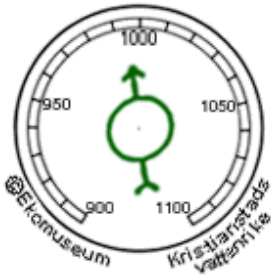

Lägsta lufttryck
996,5 hPa
(den 21/10 2014 c:a kl 22:30)

Högsta lufttryck
1028,6 hPa
(den 3/10 2014 c:a kl 1:30)

Medeltemperaturen dygn för dygn



Nederbörden dygn för dygn

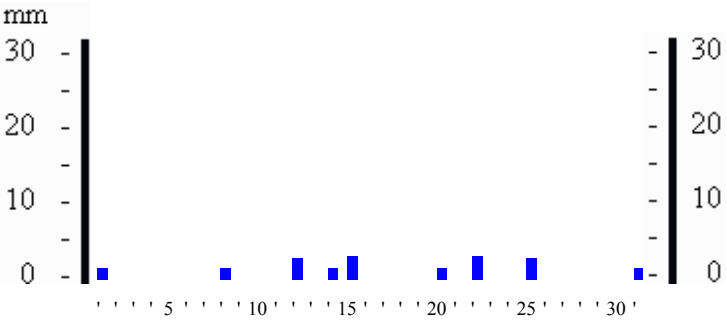

Vädret i tabellform

Temperatur	medeltemperatur **11,9 °C**	månadens högsta temperatur **18,6 °C** *(den 9/10 2014 c:a kl 15:30)*	månadens lägsta temperatur **1,8 °C** *(den 31/10 2014 c:a kl 0:30)*
	antal frostdygn **0**	max vindavkylning **---**	
	högsta dygnsmedeltemperatur **15,4 °C**	lägsta dygnsmedeltemperatur **5,7 °C**	

	(den 9/10 2014)	*(den 30/10 2014)*	
Nederbörd	månadsnederbörd **112,3 mm**	nederbördsrikaste dygnet **28,4 mm** *(den 13/10 2014)*	antal nederbördsdagar **15**
Lufttryck	högsta lufttryck **1028,6 hPa** *(den 3/10 2014 c:a kl 1:30)*	lägsta lufttryck **996,5 hPa** *(den 21/10 2014 c:a kl 22:30)*	
Vind	max vindhastighet under månaden **Sydsydostlig frisk vind 13,9 m/s** *(den 6/10 2014 c:a kl 12:30)*		
Luftfuktighet	högsta luftfuktighet **96,0 %** *(den 4/10 2014 c:a kl 6:30)*	lägsta luftfuktighet **48,0 %** *(den 5/10 2014 c:a kl 14:00)*	
Vattenstånd	högsta vattenståndet i Helge å **0.54 m.ö.h** *(2014-10-24)*	lägsta vattenståndet i Helge å **-0.01 m.ö.h** *(2014-10-13)*	medelvattenståndet i Helge å **0.28 m.ö.h**

Väder dygn	Max temper. ° C	kl	Min temper. ° C	kl	Temp kl 13 ° C	Medel temp ° C	Nederbörd mm	Max vind m/s	Vind riktning	kl	Max vind avkyl. ° C	kl	Luft tryck kl 13 hPa	Luft fukt kl 13 %	Vattenstånd Tivoli möh	Vattenstånd havet möh	Vattenföring Torsebro m³/s*
01	14,7	10:00	12,6	18:00	13,7	13,6	1,1	8,0	SSE	10:30	11,7	17:00	1027,3	84	---	---	---
02	17,1	14:00	13,8	7:30	16,2	15,2	0,0	4,5	SSE	14:30	---	---	1027,9	85	0.21	0.01	10.4
03	18,0	14:30	13,1	6:00	17,0	15,0	0,0	5,8	SSE	17:30	---	---	1028,0	81	0.17	0.08	11.1
04	17,7	13:00	10,0	7:00	17,5	13,9	0,0	7,6	S	14:00	---	---	1024,8	63	---	---	---
05	16,3	13:30	9,6	8:00	15,7	13,1	0,0	9,4	SSE	10:30	---	---	1023,2	50	---	---	---
06	15,2	12:30	10,1	23:00	14,3	12,1	0,0	13,9	SSE	12:30	7,7	20:00	1024,2	64	0.23	0.16	3.1
07	15,1	22:00	9,9	5:30	13,6	13,1	12,6	12,5	SSE	15:30	7,2	19:00	1010,2	82	0.38	0.20	14.9
08	16,4	15:00	10,7	8:00	14,9	13,8	0,6	7,6	SW	12:00	7,9	8:00	1008,9	66	0.32	-0.22	19.1
09	18,6	15:30	12,0	6:30	17,6	15,4	0,0	9,8	SSW	11:30	---	---	1003,7	75	0.11	-0.01	3.6
10	17,7	13:30	8,8	6:30	17,3	13,1	0,0	7,6	SW	12:30	---	---	1010,8	69	0.09	-0.03	18.8
11	15,9	15:00	8,9	7:30	14,1	13,1	0,0	4,9	SSE	21:30	---	---	1016,4	83	---	---	---
12	16,2	15:00	5,9	4:00	14,8	11,2	2,5	6,3	W	12:30	---	---	1010,9	81	---	---	---
13	12,1	14:30	7,2	7:30	11,7	10,4	28,4	5,8	NNE	23:00	---	---	1012,8	91	-0.01	-0.02	3.4
14	12,5	15:00	9,5	4:00	11,7	10,6	0,9	4,0	N	8:00	---	---	1008,7	82	0.18	0.07	17.5
15	12,6	15:30	9,4	2:00	11,6	10,8	1,8	8,5	ESE	16:30	---	---	1008,2	89	0.24	0.15	24.2
16	13,6	11:30	9,7	8:00	12,9	11,5	6,4	8,0	SE	12:30	---	---	1006,2	76	0.31	0.12	25.1
17	11,1	7:30	9,2	2:30	10,7	10,1	13,5	7,2	ESE	10:00	---	---	1012,0	88	0.32	0.09	24.1
18	15,0	6:00	10,8	7:30	13,1	13,2	0,0	8,5	SSE	21:30	8,8	7:30	1022,9	77	---	---	---
19	15,9	11:30	12,7	6:30	15,6	14,5	24,1	8,0	W	3:30	11,2	7:00	1008,9	93	---	---	---
20	15,1	13:00	8,1	4:30	14,8	11,9	0,6	9,8	WNW	11:30	---	---	1002,2	65	0.26	-0.23	30.9
21	14,0	14:30	9,6	7:30	12,7	11,8	13,0	6,3	SSE	16:30	---	---	1002,5	75	0.29	0.02	36.6
22	13,0	11:30	8,2	3:30	11,9	10,0	1,7	9,4	NE	16:00	---	---	1006,8	85	0.41	0.17	44.1

23	10,5	7:00	9,0	7:30	10,1	9,8	0,0	7,2	SSE	12:30	7,7	20:30	1022,7	74	0.51	0.15	51.2
24	12,2	11:00	9,9	6:00	11,8	11,1	0,0	8,0	S	16:30	6,9	7:00	1021,4	84	0.54	-0.11	50.8
25	11,7	14:00	9,1	7:00	11,1	10,6	2,4	8,5	SSW	7:30	7,8	7:30	1017,3	84	---	---	---
26	15,1	12:30	9,1	7:30	14,7	12,9	0,0	9,4	SW	11:00	---	---	1019,7	71	---	---	---
27	15,3	14:00	10,7	6:30	14,8	12,9	0,0	10,7	SW	8:30	9,2	4:30	1020,2	71	0.39	-0.28	39.4
28	16,4	13:00	7,3	3:00	16,3	10,9	0,0	7,6	SW	13:00	---	---	1018,0	63	0.33	-0.09	41.5
29	11,6	15:00	2,6	7:00	10,2	7,4	0,0	5,8	SSW	9:30	---	---	1013,2	86	0.30	-0.16	40.1
30	11,6	13:30	1,8	0:30	10,9	5,7	0,0	4,5	NNW	13:00	---	---	1023,4	65	0.31	0.12	37.5
31	11,5	6:30	4,7	7:30	10,1	10,0	0,6	5,4	SSE	21:00	---	---	1024,4	84	0.29	0.13	30.1

* Siffran för vattenföringen är ett medelvärde för föregående dygn.

Vattenståndet redovisas från och med 2014-12-11 i höjdsystemet RH2000, 9 cm högre än det tidigare höjdsystemet RH70. För att jämföra vattenståndsvärden före och efter 2014-12-11, ska man dra ifrån 9 cm från mätvärdena från och med 2014-12-11 (alternativt lägga till 9 cm från värden tidigare än 2014-12-11).

Tillbaka

© Biosfärområde Kristianstads Vattenrike, Kristianstads kommun. Ansvarig utgivare: Carina Wettemark, Webbansvarig: Ebba Trolle, Biosfärområde Kristianstads Vattenrike, Kristianstads kommun, 291 80 Kristianstad. Telefon Kristianstads kommuns växel: 044-13 50 00

Tillbaka

Månadssammanfattning 2014-11

Föregående månad

Nästa månad

Året

Denna månad förra året

Denna månad nästa år

Genom tiderna

Flood Watch Kristianstad

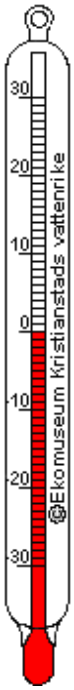

Mintemperatur
0,4 °C
(den 22/11 2014 c:a kl 8:30)

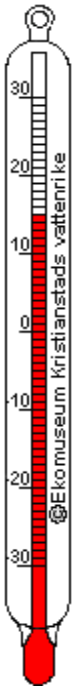

Maxtemperatur
14,8 °C
(den 3/11 2014 c:a kl 12:00)

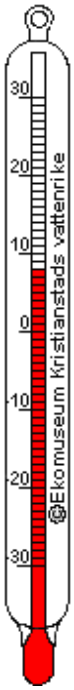

Medeltemperatur
7,6 °C

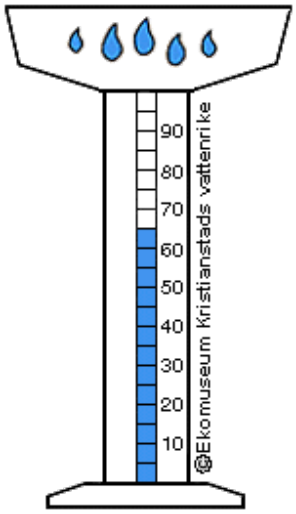

Månadsnederbörd
66,4 mm

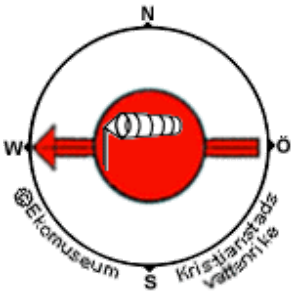

Maxvind
Ostlig hård vind 16,1 m/s
(den 16/11 2014 c:a kl 18:00)
(beskrivning)

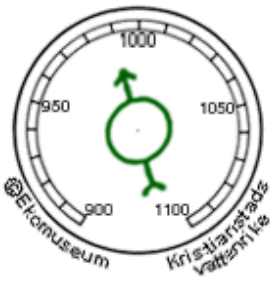

Lägsta lufttryck
992,8 hPa
(den 4/11 2014 c:a kl 11:30)

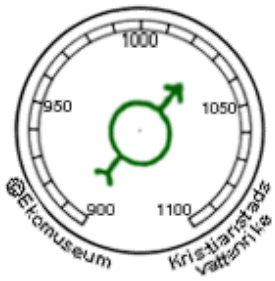

Högsta lufttryck
1028,9 hPa
(den 20/11 2014 c:a kl 10:00)

Medeltemperaturen dygn för dygn

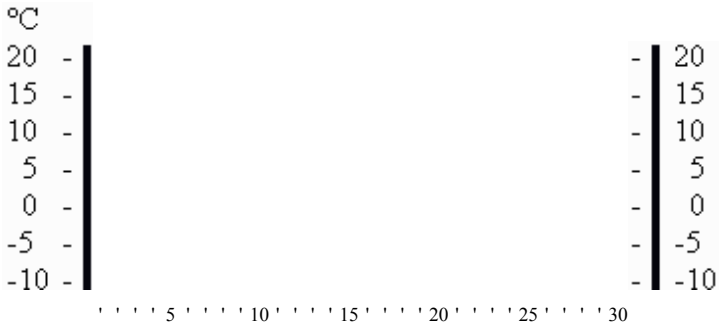

Nederbörden dygn för dygn

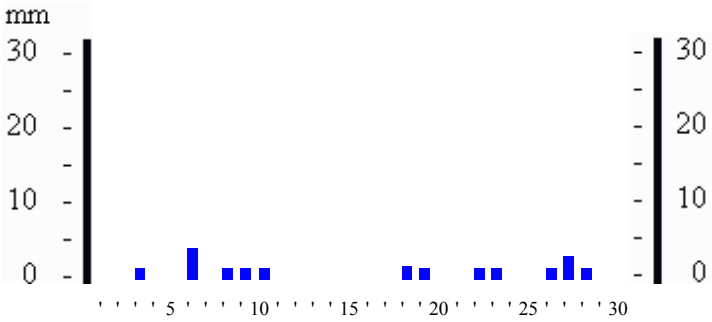

Vädret i tabellform

Temperatur	medeltemperatur **7,6 °C**	månadens högsta temperatur **14,8 °C** *(den 3/11 2014 c:a kl 12:00)*	månadens lägsta temperatur **0,4 °C** *(den 22/11 2014 c:a kl 8:30)*
	antal frostdygn **0**	max vindavkylning **-3,8 °C** *(den 30/11 2014 c:a kl 9:30)*	
	högsta dygnsmedeltemperatur	lägsta dygnsmedeltemperatur	

	12,6 °C *(den 2/11 2014)*	**3,2 °C** *(den 30/11 2014)*	
Nederbörd	månadsnederbörd **66,4 mm**	nederbördsrikaste dygnet **13,2 mm** *(den 5/11 2014)*	antal nederbördsdagar **18**
Lufttryck	högsta lufttryck **1028,9 hPa** *(den 20/11 2014 c:a kl 10:00)*	lägsta lufttryck **992,8 hPa** *(den 4/11 2014 c:a kl 11:30)*	
Vind	max vindhastighet under månaden **Ostlig hård vind 16,1 m/s** *(den 16/11 2014 c:a kl 18:00)*		
Luftfuktighet	högsta luftfuktighet **95,0 %** *(den 2/11 2014 c:a kl 6:00)*	lägsta luftfuktighet **59,0 %** *(den 29/11 2014 c:a kl 12:00)*	
Vattenstånd	högsta vattenståndet i Helge å **0.52 m.ö.h** *(2014-11-13)*	lägsta vattenståndet i Helge å **0.23 m.ö.h** *(2014-11-04)*	medelvattenståndet i Helge å **0.40 m.ö.h**

Väder dygn	Max temper. ° C	kl	Min temper. ° C	kl	Temp kl 13 ° C	Medel temp ° C	Nederbörd mm	Max vind m/s	Vindriktning	kl	Max vind avkyl. ° C	kl	Lufttryck kl 13 hPa	Luftfukt kl 13 %	Vattenstånd Tivoli möh	Vattenstånd havet möh	Vattenföring Torsebro m³/s*
01	12,7	14:00	10,2	4:30	12,3	11,8	0,0	6,3	SSE	18:30	10,0	18:30	1019,6	91	---	---	---
02	14,5	12:30	10,3	0:30	14,4	12,6	0,0	5,8	SSE	16:00	10,2	16:30	1011,1	86	---	---	---
03	14,8	12:00	10,1	19:30	14,3	12,5	0,6	8,5	SW	10:30	8,8	4:30	999,6	75	0.28	-0.02	29.1
04	14,1	11:30	9,1	7:00	13,6	11,3	5,4	10,3	SW	12:30	8,5	8:30	992,9	73	0.23	0.07	23.3
05	10,0	17:30	7,5	24:00	8,8	8,5	13,2	8,9	E	18:00	5,8	21:30	1000,7	90	0.27	0.40	28.4
06	8,6	14:30	6,6	7:00	8,4	7,5	2,7	4,5	N	7:30	---	---	1006,8	92	0.46	0.29	35.8
07	10,0	14:30	6,0	22:30	9,5	7,9	0,0	6,3	SSW	6:00	---	---	1009,2	87	0.50	0.19	38.3
08	11,4	13:30	3,9	7:00	10,9	8,7	0,9	6,3	SSW	11:30	---	---	1011,0	76	---	---	---
09	11,7	14:00	3,9	7:30	11,4	9,2	1,4	9,8	SSE	22:00	---	---	1015,3	82	---	---	---
10	11,2	12:30	7,5	6:30	11,1	9,9	0,6	4,0	S	12:30	---	---	1009,6	84	0.46	0.01	33.6
11	11,2	14:30	6,6	8:00	10,9	9,0	0,0	6,3	ENE	6:30	---	---	1015,0	79	0.42	0.01	36.1
12	10,8	16:30	9,1	6:30	10,5	10,2	0,0	11,6	ESE	11:30	5,7	10:30	1011,5	89	0.43	0.27	41.1
13	9,7	14:00	8,1	3:00	9,6	8,9	4,4	8,9	E	18:00	6,2	7:30	1016,2	88	0.52	0.23	39.8
14	10,6	19:30	8,9	7:30	10,1	10,0	0,0	12,1	SSE	6:30	4,1	7:00	1019,0	84	0.51	0.12	39.2
15	10,1	11:00	7,7	4:30	9,8	9,1	0,0	12,5	ESE	2:30	2,7	2:00	1015,1	70	---	---	---
16	8,6	20:00	7,5	6:30	8,2	8,1	10,2	16,1	E	18:00	0,9	14:30	1010,7	86	---	---	---
17	8,2	21:00	7,5	7:30	7,9	7,9	10,7	8,0	ESE	3:00	5,4	3:00	1014,1	91	0.52	0.11	32.9
18	8,3	7:30	4,7	1:30	6,7	5,9	1,5	8,5	E	9:00	3,2	17:30	1018,8	77	0.50	0.09	35.2
19	5,5	12:30	4,1	18:30	5,4	4,8	0,6	6,7	ENE	8:30	---	---	1023,8	73	0.48	0.06	40.0
20	6,1	20:30	5,1	7:30	5,7	5,7	0,0	3,1	NNE	12:00	---	---	1028,4	91	0.43	-0.10	40.9
21	6,8	12:30	1,0	7:00	6,8	5,1	0,0	2,7	ENE	18:30	---	---	1026,1	82	0.39	-0.13	40.8

22	7,6	7:00	0,4	8:30	6,2	5,7	1,3	8,5	SSE	4:30	---	---	1025,8	84	---	---	---
23	8,4	4:00	7,1	11:00	7,4	7,7	0,6	12,1	SSE	20:00	0,3	19:00	1025,2	80	---	---	---
24	8,8	14:30	3,9	7:00	8,2	6,4	7,1	8,9	SSW	9:00	2,7	8:00	1014,1	88	0.30	-0.22	28.6
25	8,3	14:00	1,7	20:30	7,3	4,6	0,0	3,6	WNW	12:30	---	---	1024,8	92	---	---	---
26	6,6	13:30	4,4	5:00	6,3	5,3	1,1	4,0	E	6:30	---	---	1025,3	78	---	---	---
27	7,2	15:00	3,9	18:00	6,1	4,9	1,7	8,9	ESE	7:00	2,8	5:00	1021,0	87	0.23	-0.08	40.2
28	4,9	9:00	2,1	19:30	3,7	3,3	1,2	12,1	ESE	11:30	-2,1	6:30	1025,6	72	0.29	-0.01	40.1
29	4,5	12:00	2,5	7:30	4,2	3,7	0,0	11,6	SSE	3:00	-3,2	5:30	1028,0	60	---	---	---
30	4,7	12:30	1,9	23:00	4,7	3,2	0,0	12,5	SSE	12:00	-3,8	9:30	1024,7	65	---	---	---

* Siffran för vattenföringen är ett medelvärde för föregående dygn.

Vattenståndet redovisas från och med 2014-12-11 i höjdsystemet RH2000, 9 cm högre än det tidigare höjdsystemet RH70. För att jämföra vattenståndsvärden före och efter 2014-12-11, ska man dra ifrån 9 cm från mätvärdena från och med 2014-12-11 (alternativt lägga till 9 cm från värden tidigare än 2014-12-11).

Tillbaka

© Biosfärområde Kristianstads Vattenrike, Kristianstads kommun. Ansvarig utgivare: Carina Wettemark, Webbansvarig: Ebba Trolle, Biosfärområde Kristianstads Vattenrike, Kristianstads kommun, 291 80 Kristianstad. Telefon Kristianstads kommuns växel: 044-13 50 00

Tillbaka

Månadssammanfattning 2014-12

Föregående månad

Nästa månad

Året

Denna månad förra året

Denna månad nästa år

Genom tiderna

Flood Watch Kristianstad

Mintemperatur
-11,1 °C
(den 29/12 2014 c:a kl 7:30)

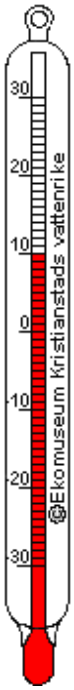

Maxtemperatur
10,4 °C
(den 19/12 2014 c:a kl 2:30)

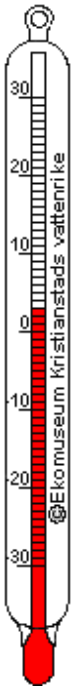

Medeltemperatur
2,7 °C

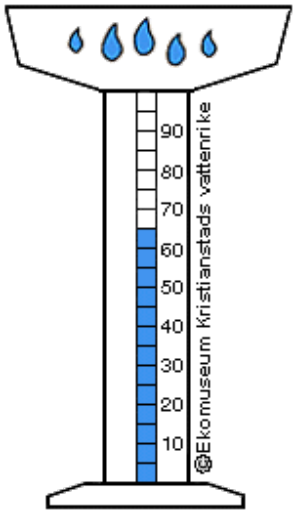

Månadsnederbörd
64,5 mm

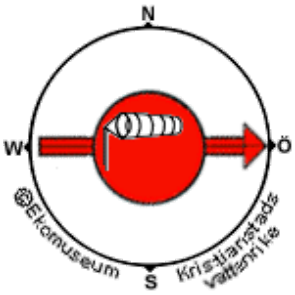

Maxvind
Västlig hård vind 16,5 m/s
(den 12/12 2014 c:a kl 22:00)
(beskrivning)

Lägsta lufttryck
978,8 hPa
(den 12/12 2014 c:a kl 21:00)

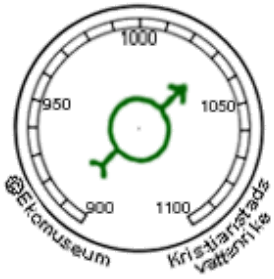

Högsta lufttryck
1030,1 hPa
(den 29/12 2014 c:a kl 19:30)

Medeltemperaturen dygn för dygn

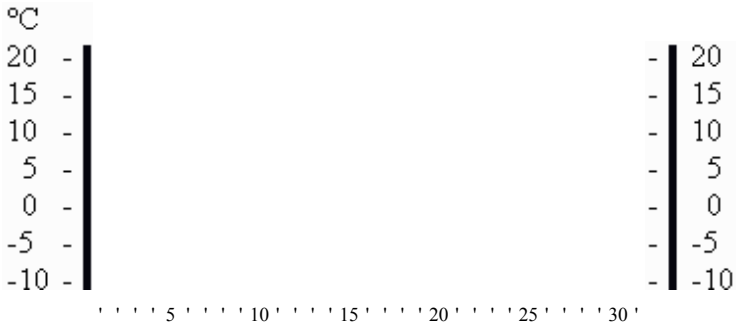

Nederbörden dygn för dygn

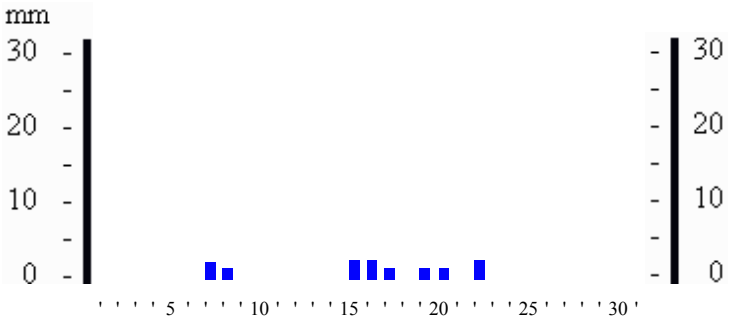

Vädret i tabellform

Temperatur	medeltemperatur **2,7 °C**	månadens högsta temperatur **10,4 °C** *(den 19/12 2014 c:a kl 2:30)*	månadens lägsta temperatur **-11,1 °C** *(den 29/12 2014 c:a kl 7:30)*
	antal frostdygn **7**	max vindavkylning **-12,2 °C** *(den 29/12 2014 c:a kl 10:30)*	

	högsta dygnsmedeltemperatur **8,4 °C** *(den 18/12 2014)*	lägsta dygnsmedeltemperatur **-7,7 °C** *(den 28/12 2014)*	
~~Nederbörd~~	månadsnederbörd **64,5 mm**	nederbördsrikaste dygnet **11,1 mm** *(den 12/12 2014)*	~~antal nederbördsdagar~~ **15**
Lufttryck	högsta lufttryck **1030,1 hPa** *(den 29/12 2014 c:a kl 19:30)*	lägsta lufttryck **978,8 hPa** *(den 12/12 2014 c:a kl 21:00)*	
Vind	max vindhastighet under månaden **Västlig hård vind 16,5 m/s** *(den 12/12 2014 c:a kl 22:00)*		
Luftfuktighet	högsta luftfuktighet **93,0 %** *(den 18/12 2014 c:a kl 15:30)*	lägsta luftfuktighet **60,0 %** *(den 26/12 2014 c:a kl 14:30)*	
Vattenstånd	högsta vattenståndet i Helge å **1.24 m.ö.h** *(2014-12-26)*	lägsta vattenståndet i Helge å **-0.05 m.ö.h** *(2014-12-08)*	medelvattenståndet i Helge å **0.46 m.ö.h**

Väder dygn	Max temper. ° C	kl	Min temper. ° C	kl	Temp kl 13 ° C	Medel temp ° C	Nederbörd mm	Max vind m/s	Vind riktning	kl	Max vind avkyl. ° C	kl	Luft tryck kl 13 hPa	Luft fukt kl 13 %	Vatten stånd Tivoli möh	Vatten stånd havet möh	Vatten föring Torsebro m³/s*
01	3,3	7:30	2,0	15:30	2,6	2,6	0,0	10,3	SSE	15:30	-2,8	13:30	1025,5	72	0.27	-0.14	28.6
02	3,5	13:30	2,4	7:00	3,4	3,0	0,0	7,2	SSE	7:30	-1,6	12:30	1020,1	72	0.25	-0.26	36.6
03	2,5	16:00	1,1	5:30	2,1	1,8	0,0	3,1	NNW	8:30	---	---	1024,3	74	0.16	-0.33	34.9
04	5,1	7:00	1,3	7:30	2,8	3,0	0,0	6,3	SSE	6:30	---	---	1024,8	79	0.07	-0.41	37.7
05	6,0	12:00	2,7	22:00	5,8	4,5	6,4	8,5	SSE	8:00	-0,6	8:00	1015,9	82	0.06	-0.22	27.1
06	6,3	15:00	0,6	3:00	5,8	3,3	0,0	5,8	SW	8:00	-1,1	5:00	1016,0	89	---	---	---
07	5,8	14:00	2,4	7:30	5,4	4,7	2,1	8,5	SW	12:30	0,0	17:30	1012,2	79	---	---	---
08	5,2	13:00	0,9	2:00	4,9	3,2	0,6	6,7	WNW	12:30	---	---	1008,7	82	-0.05	-0.41	28.0
09	5,5	13:30	3,0	8:00	5,2	4,3	0,0	13,0	SW	23:30	-3,4	5:30	1021,7	80	0.05	-0.24	33.4
10	5,3	1:00	2,8	11:00	3,3	4,0	4,7	12,5	SSW	8:30	-6,1	13:00	1001,6	87	0.14	-0.38	39.9
11	5,4	16:30	2,8	18:30	4,8	4,3	4,0	12,5	SSW	17:00	-2,8	8:00	996,6	81	0.22	-0.50	40.0
12	7,6	18:00	2,6	1:30	5,5	4,7	11,1	16,5	W	22:00	-4,8	22:00	990,4	78	0.25	-0.47	41.1
13	7,1	13:00	0,1	7:00	7,0	4,0	0,0	12,5	WNW	12:00	-1,6	7:30	998,0	72	---	---	---
14	4,6	3:30	0,1	7:30	4,3	3,5	0,0	10,3	SW	2:30	-3,2	17:30	1011,0	74	---	---	---
15	5,6	18:00	1,4	4:30	3,4	3,7	2,3	9,4	SSW	9:00	-2,6	8:00	1002,2	86	0.47	-0.45	47.6
16	6,1	13:30	2,0	7:30	5,7	4,1	2,3	10,3	WNW	5:30	-1,3	5:30	1000,9	81	0.52	-0.35	55.0
17	5,3	14:00	3,3	7:30	5,1	4,5	0,8	8,5	WNW	9:00	-1,3	9:00	999,9	79	0.58	-0.42	57.2
18	10,4	2:30	4,9	7:30	8,4	8,4	6,9	10,7	WNW	3:30	1,7	10:30	999,4	82	---	---	---
19	8,7	12:00	3,1	20:00	8,2	5,7	1,2	13,0	WNW	17:30	-2,8	23:00	994,9	80	---	---	---
20	5,3	14:00	1,1	0:30	4,8	2,9	1,2	11,6	W	8:00	-2,6	8:00	994,3	79	---	---	---
21	8,7	7:00	2,2	8:30	5,0	5,4	9,6	8,0	SW	0:30	-0,3	7:30	1012,5	80	---	---	---

22	9,6	12:00	6,3	24:00	9,3	7,6	2,2	9,8	W	11:30	1,2	17:00	994,2	88	0.83	-0.26	62.4
23	7,8	13:00	2,7	6:30	7,8	5,6	0,0	8,5	WNW	14:00	0,8	18:00	999,0	79	0.92	-0.19	71.2
24	4,5	14:00	-0,5	7:00	4,1	3,0	7,9	5,8	NW	17:30	---	---	996,5	92	---	---	---
25	-0,5	7:30	-7,8	6:30	-1,2	-3,9	0,0	5,8	NE	9:30	-9,4	5:00	1013,8	65	---	---	---
26	-2,3	5:30	-8,3	8:30	-5,2	-4,5	0,0	4,5	SW	20:30	---	---	1025,1	76	1.24	-0.18	80.4
27	0,7	13:30	-8,9	7:00	0,6	-3,2	0,0	5,8	NNW	4:00	-9,6	4:00	1012,5	82	---	---	---
28	-5,3	17:00	-11,0	7:00	-6,4	-7,7	0,0	4,5	NNW	11:30	-11,3	8:00	1024,2	71	---	---	---
29	-1,1	7:00	-11,1	7:30	-7,1	-6,3	0,0	4,0	NNW	10:30	-12,2	10:30	1029,7	75	1.18	-0.17	59.2
30	3,7	7:00	-1,1	7:30	1,4	2,0	0,0	4,0	W	15:30	---	---	1024,7	86	1.14	-0.32	65.0
31	6,2	17:30	3,7	7:30	5,6	5,0	0,0	8,0	NW	21:00	-0,2	4:00	1022,8	89	---	---	---

* Siffran för vattenföringen är ett medelvärde för föregående dygn.

Vattenståndet redovisas från och med 2014-12-11 i höjdsystemet RH2000, 9 cm högre än det tidigare höjdsystemet RH70. För att jämföra vattenståndsvärden före och efter 2014-12-11, ska man dra ifrån 9 cm från mätvärdena från och med 2014-12-11 (alternativt lägga till 9 cm från värden tidigare än 2014-12-11).

Tillbaka

© Biosfärområde Kristianstads Vattenrike, Kristianstads kommun. Ansvarig utgivare: Carina Wettemark, Webbansvarig: Ebba Trolle, Biosfärområde Kristianstads Vattenrike, Kristianstads kommun, 291 80 Kristianstad. Telefon Kristianstads kommuns växel: 044-13 50 00